



**Priloga k Izpitni poli 1 (vsebuje 10 prilog)**

**Az 1. sz. feladatlap melléklete (10 mellékletet tartalmaz)**

*Priloga 1 / 1. sz. melléklet*



(Vir: spletna stran: <http://www.o-4os.ce.edus.si/gradiva/geo/azija/foto/namakanje.jpg>  
(4. 3. 2010))

*Priloga 2 / 2. sz. melléklet*



(Vir: spletna stran: <http://www.o-4os.ce.edus.si/gradiva/geo/azija/foto/stepa-kulturna.jpg>  
(4. 3. 2010))

*Priloga 3 / 3. sz. melléklet*

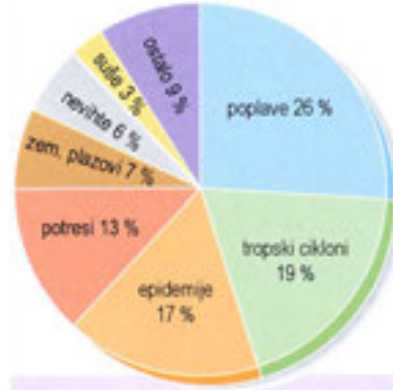


(Vir: Bola Zupančič, K., in drugi, 2002: Geografske značilnosti Evrope, učbenik za 2. in 3. letnik gimnazij, str. 12 in 75. Mladinska knjiga. Ljubljana)

Priloga 4 / 4. sz. melléklet

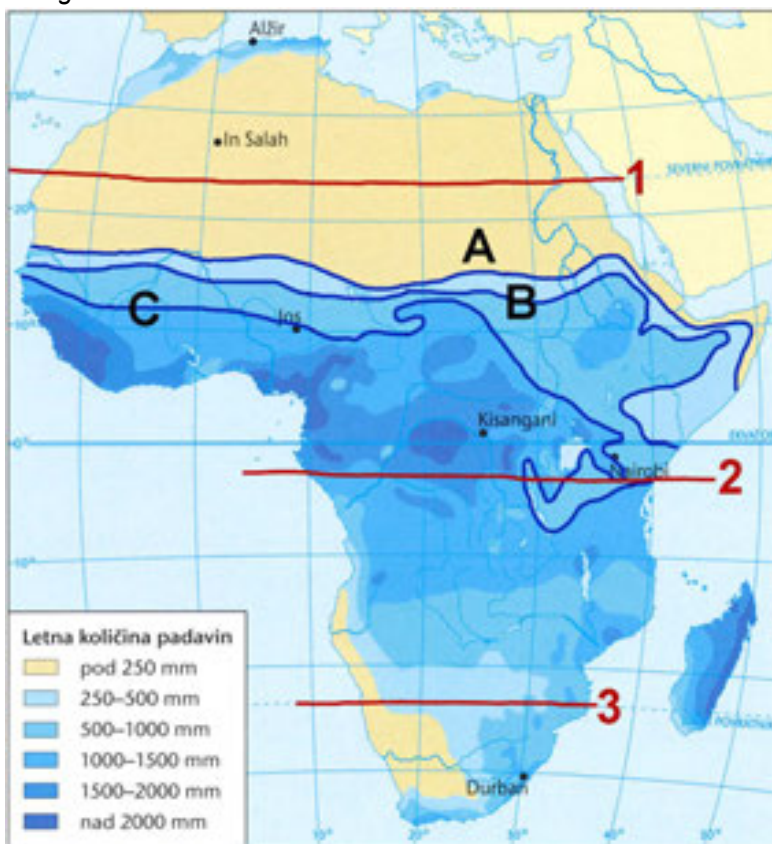


Priloga 5 / 5. sz. melléklet



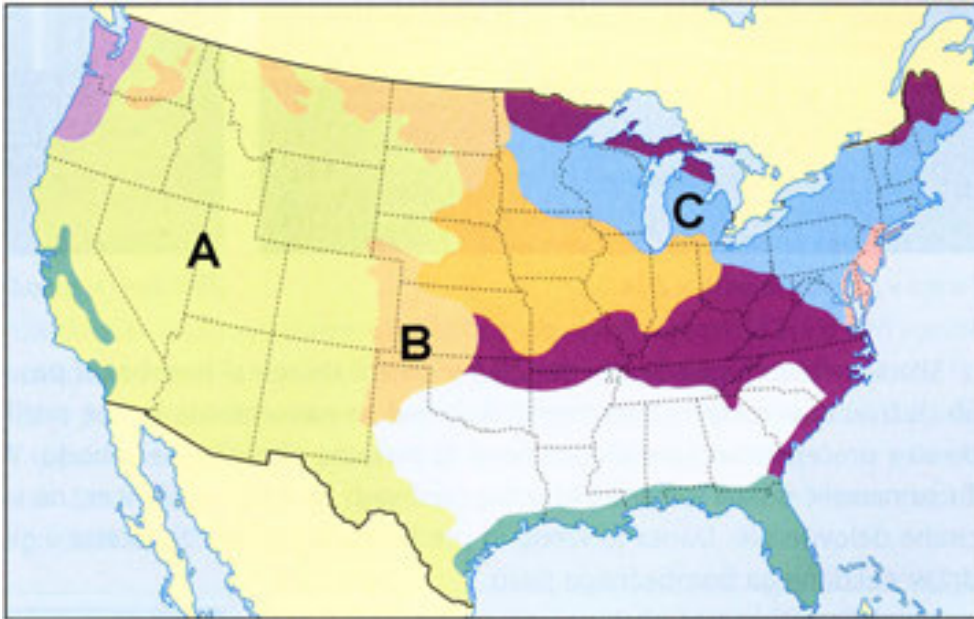
(Vir: Waugh, D., 2002: Geography, An Integrated Approach, str. 32. Nelson Thornes. United Kingdom)

Priloga 6 / 6. sz. melléklet



(Vir: Senegačnik, J., 2004: Svet, učbenik za 2. letnik gimnazij, str. 40. Modrijan. Ljubljana)

## Priloga 7 / 7. sz. melléklet



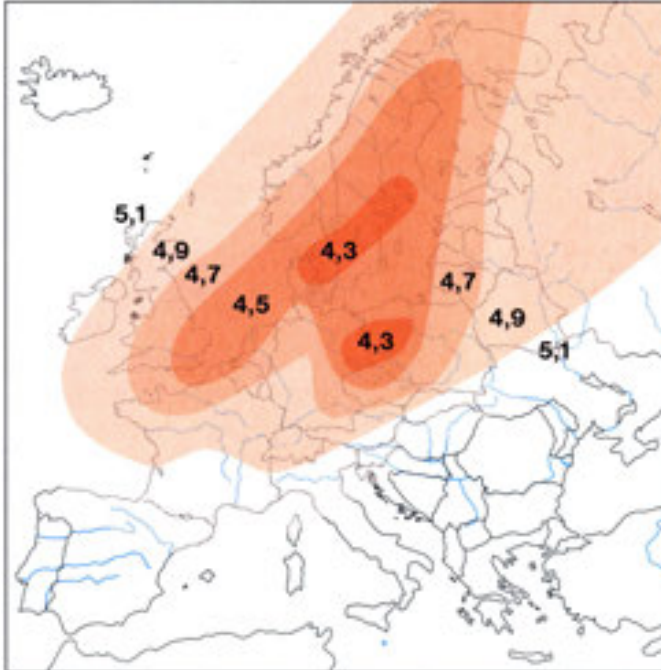
(Vir: Senegačnik, J., 2004: Svet: geografija za 2. letnik gimnazij, str. 107. Modrijan. Ljubljana)

## Priloga 8 / 8. sz. melléklet



(Vir: Atlas sveta za osnovne in srednje šole, str.28. Mladinska knjiga. Ljubljana, 2002)

Priloga 9 / 9. sz. melléklet: Kisli dež (v pH) nad Evropo / Savas eső (pH értékben) Európa fölött



(Vir: Bola Zupančič, K., in drugi, 2002: Geografske značilnosti Evrope, učbenik za 2. in 3. letnik gimnazij, str. 23. Mladinska knjiga. Ljubljana)

Priloga 10 / 10. sz. melléklet



(Vir: Senegačnik, J., in drugi, 2006: Evropa, str. 28. Modrijan. Ljubljana)