




Državni izpitni center



N 2 2 1 5 0 1 3 2

9.
razred



Torek, 10. maj 2022

NAVODILA ZA VREDNOTENJE

NACIONALNO PREVERJANJE ZNANJA

v 9. razredu


POPRAVLJENA MODERIRANA RAZLIČICA


SPLOŠNA NAVODILA ZA VREDNOTENJE


Popravne znake dodeljajte praviloma na desno ali levo stran odgovora in nikoli čez učencev odgovor.


Če učenec ni odgovarjal na vprašanje (prostor za odgovor je popolnoma prazen), ne dodelite popravnega znaka, temveč uporabite gumb NR.

Pri vprašanjih, ki zahtevajo zapis dveh utemeljitev ali razlag, upoštevajte, da je učenec začel reševati nalogo tudi, če je zapisal le eno utemeljitev ali razlago.

Pri manjkajoči utemeljitvi ali razlagi ne uporabite gumba NR, temveč dodelite popravni znak .

Pri nalogah izbirnega tipa z enim pravilnim odgovorom več izbranih rešitev pomeni 0 točk. Dodelite popravni znak .

Če je poleg pravilnega naveden tudi napačen odgovor, je odgovor v celoti nepravilen. Dodelite popravni znak .




Če zaradi nečitljivosti ne morete ugotoviti pravilnosti oziroma nepravilnosti odgovora, odgovor ovrednotite z 0 točkami. Dodelite popravni znak .

Pravopisnih napak v odgovorih ne popravljajte. Priznajte tudi zapis, iz katerega lahko razberete vsebinsko pravilen odgovor (npr.: Južna Amerika – Južna amerika). Ne priznajte pa zapisov, ki imajo zaradi pravopisnih napak spremenjen pomen (npr.: inverzija – diverzija).

Kar je zapisano v oklepaju pri navedbi odgovorov v moderiranih navodilih, učencu ni potrebno zapisati v pravilnem odgovoru. Odgovori ločeni s poševnico so enakovredni. Dovolj je ena od navedb.

POPRAVNI ZNAKI

Vrednotite s popravnimi znaki, ki imajo točkovne vrednosti. Program dodeli točke samodejno.

Popravni znak	Razlaga popravnega znaka	Število točk, ki jih dodeli program
	Pravilno	1 točka
	Napačno	0 točk
	Nejasno (odgovor je neberljiv)	0 točk
(brez popravnega znaka)	Ni odgovora/ni rešitve	NR (0 točk)

SVET

Naloga	Točke	Moderirani odgovori in še sprejemljivi odgovori učencev	Dodatna navodila
1	01.1	1 ♦ NE	
	01.2	1 ♦ NE	
	01.3	1 ♦ DA	
Skupaj	3		

Naloga	Točke	Moderirani odgovori in še sprejemljivi odgovori učencev	Dodatna navodila
2	02.1	1 ♦ v Afriki	

Naloga	Točke	Moderirani odgovori in še sprejemljivi odgovori učencev	Dodatna navodila
3	03.1	1 ♦ Slika 24: 4	
	03.2	1 ♦ Slika 25: 2	
Skupaj	2		

Naloga	Točke	Moderirani odgovori in še sprejemljivi odgovori učencev	Dodatna navodila
4	04.1	1 ♦ D	

Naloga	Točke	Moderirani odgovori in še sprejemljivi odgovori učencev	Dodatna navodila
5	05.1	1 ♦ apartheid	Dovolimo fonetičen zapis.

Naloga	Točke	Moderirani odgovori in še sprejemljivi odgovori učencev	Dodatna navodila
6	06.1	1 Eden od: ♦ Prebivalstvo je slabše plačano, zato ljudje vir preživetja iščejo v kriminalu. ♦ Prebivalstvo nima dostopa do nekaterih delovnih mest (predvsem boljše plačanih), zato ljudje vir preživetja iščejo v kriminalu. ♦ Stopnja izobrazbe je izrazito nižja, s čimer so možnosti zaposlitve slabše, zato ljudje vir preživetja iščejo v kriminalu. ♦ Živijo ločeno in imajo zelo omejen dostop do osnovnih dobrin, zato ljudje vir preživetja iščejo v kriminalu. ♦ Zaradi pomanjkljivih varnostnih razmer (neučinkovita policija, slab nadzor) se razrašča/širi kriminal.	Razraščanje kriminala v getih ni povezano z bojem za večje socialne pravice. Odgovor mora vsebovati navedbo vzroka in posledice. Samo navedba vzroka ni dovolj.

Naloga	Točke	Moderirani odgovori in še sprejemljivi odgovori učencev	Dodatna navodila
7	07.1	1 Slika 4, eden od: ♦ judovsko/židovsko ♦ hebrejsko	
	07.2	1 ♦ Slika 5: islamsko/muslimansko	
Skupaj	2		

Naloga	Točke	Moderirani odgovori in še sprejemljivi odgovori učencev	Dodatna navodila
8	08.1	1 ♦ Himalaja	

Naloga	Točke	Moderirani odgovori in še sprejemljivi odgovori učencev	Dodatna navodila
9.a	09.1	1 Ime države: ♦ Šrilanka Utemeljitev, eden od: ♦ Imela je najnižjo naravno rast prebivalstva. ♦ Imela je najnižji delež prebivalstva, zaposlenega v kmetijstvu. ♦ Imela je najnižji delež nepismenega prebivalstva. ♦ Imela je najvišji bruto domači proizvod (BDP) na prebivalca.	Upoštevajo se tudi odgovori v sedanjiku. Učenec izbiro države lahko utemeљи z več kazalniki.
9.b	09.2	1 ♦ bruto domači proizvod/BDP (na prebivalca) (v ameriških dolarjih)	
9.c	09.3	1 Eden od: ♦ Ne, saj je bila vrednost naložb na Kitajskem med letoma 2010 in 2014 ves čas višja od naložb v Indiji. ♦ Ne, saj je bila razlika med vrednostjo uvoza in izvoza na Kitajskem med letoma 2010 in 2014 ves čas višja kot v Indiji.	
Skupaj	3		

Naloga	Točke	Moderirani odgovori in še sprejemljivi odgovori učencev	Dodatna navodila
10		<p>Možni odgovori:</p> <ul style="list-style-type: none"> ♦ Temperature so v vseh letnih časih visoke zaradi lege v tropskem ali/in subtropskem pasu. ♦ Padavine so izrazito skoncentrirane v poletnem času/poletju, ko vetrovi pihajo s (hladnejšega) morja na (toplejše) kopno. ♦ Zimski del leta je sušen, saj vetrovi pihajo s (hladnejšega) kopnega proti (toplejšemu) morju. 	<p>Iz odgovora mora biti razvidna povezava med podatki na klimogramu in podatki v besedilu. Zgoj prepis besedila ni dovolj.</p>
10.1	1	♦ zapis utemeljitve 1	
10.2	1	♦ zapis utemeljitve 2	
Skupaj	2		

EVROPA

Naloga	Točke	Moderirani odgovori in še sprejemljivi odgovori učencev	Dodatna navodila
11.a 11.1	1	<p>Eden od:</p> <ul style="list-style-type: none"> ♦ Južno Evropo ♦ Južno in Jugovzhodno Evropo 	<p>Le navedba Jugovzhodne Evrope je pomanjkljiv oziroma napačen odgovor.</p>
11.b 11.2	1	♦ Italija	
Skupaj	2		

Naloga	Točke	Moderirani odgovori in še sprejemljivi odgovori učencev	Dodatna navodila
12 12.1	1	<p>Eden od:</p> <ul style="list-style-type: none"> ♦ Žrelo ♦ krater 	

Naloga	Točke	Moderirani odgovori in še sprejemljivi odgovori učencev	Dodatna navodila
13.a 13.1	1	Eden od: <ul style="list-style-type: none"> ♦ Starti in zgodovinski objekti so se podriili/so se porušili/so razpokali, ker niso protipotresno/potresno varno zgrajeni. ♦ Starti in zgodovinski objekti so se podriili/so se porušili/so razpokali, ker so vlaganja države in lokalne skupnosti v njihovo (kakovostno) protipotresno obnovo skromna. 	Z vprašanjem preverjamo razumevanje pojma velika gmotna škoda, zato mora odgovor vsebovati vrsto poškodbe in vzrok za navedeno poškodbo.
13.b 13.2	1	Eden od: <ul style="list-style-type: none"> ♦ Zaradi razpok je oteženo obdelovanje polj, (s čimer se zmanjšuje pridelek). ♦ Kmetijski pridelki so poškodovani, zato jih ne morejo več prodati (po običajnih tržnih cenah/izpad dohodka). ♦ Kmetijske površine so prizadete/zalite, zato bo pridelka manj oziroma ga ne bo (in bodo kmetje ob dohodek). ♦ Fekalije lahko onesnažijo podtalnico, kar ogrozi vire namakanja in zastruplja poljščine, (zaradi česar bodo kmetje ob dohodek). 	Odgovor mora vsebovati vsaj eno vzročno posledično povezavo: <ul style="list-style-type: none"> – opis poškodbe na poljih (npr. razpoke) in vpliv na pridelavo (npr. uničen pridelek) ali – opis stanja po potresu (npr. uničena polja/pridelek) in vpliv na gospodarstvo (npr. manjši zaslužek kmetov).
Skupaj	2		

Naloga	Točke	Moderirani odgovori in še sprejemljivi odgovori učencev	Dodatna navodila
14.a 14.1	1	♦ Albanci	
14.b 14.2	1	Eden od: <ul style="list-style-type: none"> ♦ medsebojna etnična/verska/politična trenja/nacionalni spori ♦ etnično čiščenje ♦ vojne ♦ razpad držav ♦ mejni spori 	
14.c 14.3	1	Eden od: <ul style="list-style-type: none"> ♦ medkulturno/medversko sodelovanje ♦ lažje sporazumevanje zaradi sorodnosti večine jezikov ♦ pestra kulinarika ♦ turistična privlačnost ♦ poznavanje/sprejemanje različnih ver/kultur ♦ sprejemanje/toleranca drugačnosti 	
Skupaj	3		

Naloga	Točke	Moderirani odgovori in še sprejemljivi odgovori učencev	Dodatna navodila
15 15.1	1	♦ Nemčija	

Naloga	Točke	Moderirani odgovori in še sprejemljivi odgovori učencev	Dodatna navodila
16	16.1	1 ♦ C	

Naloga	Točke	Moderirani odgovori in še sprejemljivi odgovori učencev	Dodatna navodila
17		Možni odgovori: ♦ Danska ima uravnan nizek relief, ki omogoča strojno obdelavo. ♦ Danska ima toplejše/oceansko podnebje, ki omogoča rast kulturnih rastlin. ♦ Danska ima bolj rodovitne prsti, ki so osnova za velik hektarski donos.	Odgovori se lahko nanašajo tudi na Norveško, vendar morajo biti vsebinsko prilagojeni. Samo prepis iz besedila ni dovolj.
	17.1	1 ♦ pravilna razlaga dejavnika 1	
	17.2	1 ♦ pravilna razlaga dejavnika 2	
Skupaj	2		

Naloga	Točke	Moderirani odgovori in še sprejemljivi odgovori učencev	Dodatna navodila
18.a	18.1	1 Eden od: ♦ (gostejša) poselitev ♦ (več) naselij ♦ (več) prebivalcev	
18.b	18.2	1 Eden od: ♦ jezera ♦ mokrišča/barja/močvirja ♦ vodovje	
18.c	18.3	1 Eden od: ♦ Ker so vode Botniškega zaliva v hladnem delu leta zamrznjene. ♦ Zaradi plavajočega ledu v Botniškem zalivu.	
Skupaj	3		

Naloga	Točke	Moderirani odgovori in še sprejemljivi odgovori učencev	Dodatna navodila
19	19.1	1 ♦ NE	
	19.2	1 ♦ NE	
Skupaj	2		

SLOVENIJA

Naloga	Točke	Moderirani odgovori in še sprejemljivi odgovori učencev	Dodatna navodila
20	20.1 1	Eden od: <ul style="list-style-type: none"> ♦ Panonska nižina/kotlina ♦ Panonsko nižavje ♦ Panonska ravnina 	

Naloga	Točke	Moderirani odgovori in še sprejemljivi odgovori učencev	Dodatna navodila
21	21.1 1	Eden od: <ul style="list-style-type: none"> ♦ Z zajezitvijo reke/nastankom jezera bi ogrozili/poplavili edinstven živi svet (rastlinstvo, živalstvo) v mrtvicah in mokriščih ob reki. ♦ Zajezitev reke/nastanek (zajezitvenega) jezera bi vplivala na nivo podtalnice, to pa bi lahko ogrozilo vire pitne vode. ♦ Z zajezitvijo reke bi ogrozili sedanjo prometno/turistično infrastrukturo. ♦ Z zajezitvijo reke bi se povečala možnost poplav, ki bi ogrozila naselja. ♦ Nastanek (zajezitvenega) jezera bi uničil gozd, ki je ob reki. ♦ Z zajezitvijo reke bi uničili kmetijske površine (njive) ob reki. 	Odgovor mora vsebovati razlago. Samo navedba negativnega učinka ni dovolj.

Naloga	Točke	Moderirani odgovori in še sprejemljivi odgovori učencev	Dodatna navodila
22.a	22.1 1	♦ Predalpske pokrajine	Ne priznamo imen posameznih hribovij, prav tako ne Zahodnega Predalpskega hribovja.
22.b	22.2 1	Eden od: <ul style="list-style-type: none"> ♦ živinoreja/pašna živinoreja/hlevska živinoreja/pašništvo ♦ govedoreja ♦ ovčereja/reja drobnice 	Ne priznamo odgovora poljedelstvo.
Skupaj	2		

Naloga	Točke	Moderirani odgovori in še sprejemljivi odgovori učencev	Dodatna navodila
23	23.1 1	♦ B terciar	
	23.2 1	♦ E mezozoik	
Skupaj	2		

Naloga	Točke	Moderirani odgovori in še sprejemljivi odgovori učencev	Dodatna navodila
24	24.1	1 ♦ DA	
	24.2	1 ♦ NE	
Skupaj	2		

Naloga	Točke	Moderirani odgovori in še sprejemljivi odgovori učencev	Dodatna navodila
25	25.1	1 ♦ zamejski Slovenci	

Naloga	Točke	Moderirani odgovori in še sprejemljivi odgovori učencev	Dodatna navodila
26	26.1	1 Eden od: ♦ Zaradi izgube zaposlitve se poveča dnevna migracija. ♦ Zaradi izgube zaposlitve se bodo ljudje odseljevali. ♦ Zaradi odseljevanja se spremeni starostna/izobrazbena/spolna sestava prebivalstva v kraju. ♦ Zaradi odseljevanja se lahko zaprejo vrtni/šole/trgovine/pošta/banke ... ♦ Naselje izgubi lokalnega sponzorja, kar pomeni, da se zmanjša vlaganje v šport/kulturo/prepoznavnost kraja. ♦ Ker ni več industrijskega središča, se lahko spremeni prometna infrastruktura (zaprtje železnice, propadanje cest). ♦ Zaradi izgube zaposlitve in pomanjkanja denarja, ljudje ne obnavljajo zgradb. ♦ Zaradi izgube zaposlitve se pokažejo socialni problemi v družinah/kraju (alkohol, droge ...).	Odgovor mora vsebovati navedbo posledice (npr. brezposelnost) in razlago učinka te posledice v kraju.

Naloga	Točke	Moderirani odgovori in še sprejemljivi odgovori učencev	Dodatna navodila
27.a	27.1	1 ♦ B	
27.b	27.2	1 Eden od: ♦ Ker nekoč ni bilo vodovodov, je bila na območju prepustnih kamnin/apnenca oskrba z vodo otežena. ♦ Prevladujoča kamnina na območju Dinarskokraških pokrajin je apnenec, ki je prepusten, zato veliko vode odteka v podzemlje/se voda ne zadržuje na površju/blizu površja, zato so nekoč težje prišli do nje.	Le navedba apnenca/prepustnih kamnin in/ali ponikanje vode v podzemlje je pomanjkljiv oziroma napačen odgovor. Učenec mora v odgovoru napisati, zakaj je bila oskrba z vodo v preteklosti motena.
Skupaj	2		

Naloga	Točke	Moderirani odgovori in še sprejemljivi odgovori učencev	Dodatna navodila
28.a	1	♦ Cerkniško (polje)	
28.b	1	Eden od: ♦ Ponikalnice so reke, ki izvirajo na eni strani kraškega polja in na drugi strani poniknejo. ♦ Ponikalnice so reke, ki ob stiku s prepustno podlago poniknejo in tečejo pod površjem. ♦ Reka, ki izmenično teče na površini in v podzemlju.	
Skupaj	2		

Naloga	Točke	Moderirani odgovori in še sprejemljivi odgovori učencev	Dodatna navodila
29		Možni odgovori: ♦ Prevladuje(jo) gorato površje/strmo površje/visoke nadmorske višine, kar je neugodno za poselitev, saj ne omogoča gradnje/razvoja različnih gospodarskih dejavnosti/otežuje mobilnost prebivalstva. ♦ Podnebje je hladno/vlažno (z veliko snežnimi padavinami)/gorsko in ne omogoča razvoja kmetijstva/ni prijetno za bivanje.	Le navedba dejavnika (npr. nizke temperature/zelo razgibano površje) je pomanjkljiv oziroma napačen odgovor.
29.1	1	♦ pravilna razlaga dejavnika 1	
29.2	1	♦ pravilna razlaga dejavnika 2	
Skupaj	2		

Skupno število točk: 50