



Priloga k Izpitni poli 2 (vsebuje 6 slik)

Az 2. sz. feladatlap melléklete (6 képet tartalmaz)

A



B



C





D



Slika 1 / 1. sz. kép


(Vir: <http://kolednik.files.wordpress.com/2009/08/ove.jpg>. Pridobljeno: 1. 3. 2011.)



Mestna industrijska četrt v Angliji leta 1950 (zgoraj) in 2010 (spodaj)


Slika 2 / 2. sz. kép

(Vir: Senegačnik, J., in drugi, 2009: Obča geografija za 1. letnik gimnazij, str. 175. Modrijan. Ljubljana)



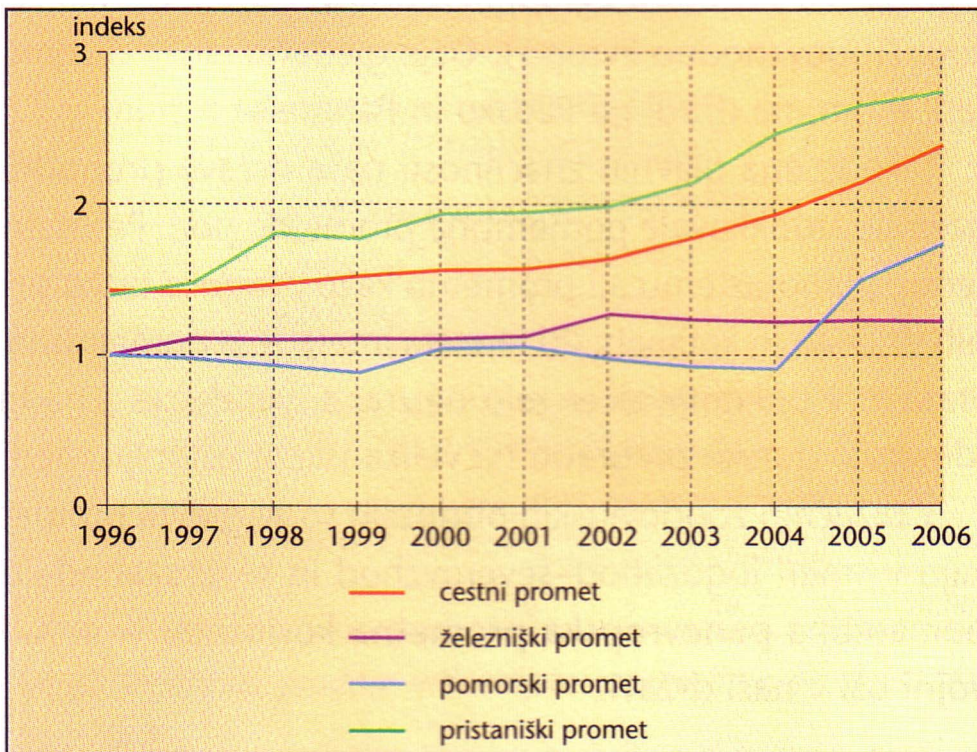
Slika 3 / 3. sz. kép: Poenostavljena podoba pokrajine poleti od morja do Alp v sedanjosti

(Vir: Ogrin, D., 2010: Podnebje se spreminja. Navodila in pojasnila za uporabo stenskih slik, risba: Sedmak, A., Založba i2, Ljubljana)



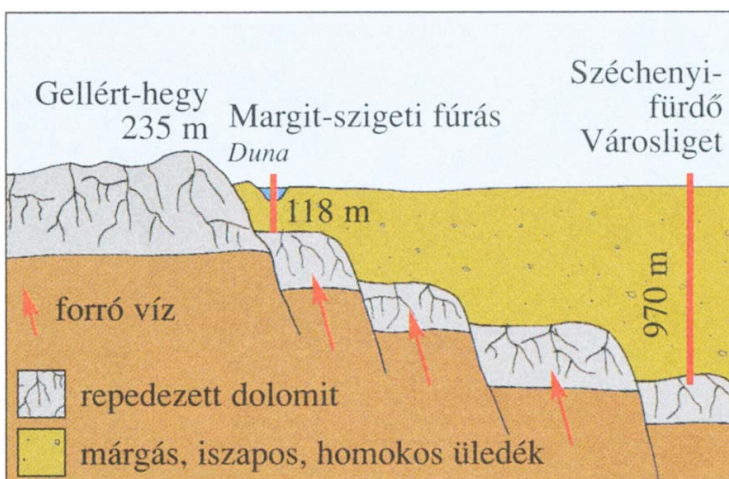
Slika 4 / 4. sz. kép: Poenostavljena podoba pokrajine poleti od morja do Alp konec 21. stoletja

(Vir: Ogrin, D., 2010: Podnebje se spreminja. Navodila in pojasnila za uporabo stenskih slik, risba: Sedmak, A., Založba i2, Ljubljana)



Slika 5 / 5. sz. kép: Prevoz in promet blaga v Sloveniji v obdobju 1996–2005
(Za osnovo primerjave je vzeto leto 1992.)

(Vir: Senegačnik, J., 2008: Slovenija 1, Geografija za 3. letnik gimnazij, str. 100. Modrijan. Ljubljana)



Slika 6 / 6. sz. kép

(Vir: Szentirmainé B. M., 2007: Földrajz 8, str. 129. Apáczai Kiadó. Celldömölk)

Prazna stran
Üres oldal