



Državni izpitni center



M 1 4 2 5 0 1 1 3

JESENSKI IZPITNI ROK

GEOGRAFIJA

NAVODILA ZA OCENJEVANJE

Četrtek, 28. avgust 2014

SPLOŠNA MATURA

Moderirana različica

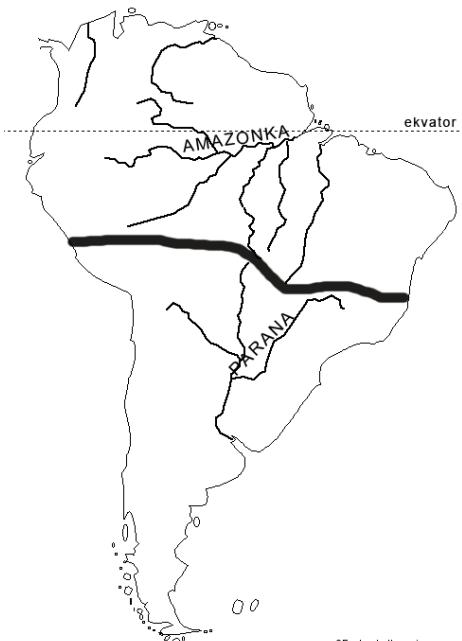
Splošna navodila zunanjim ocenjevalcem

1. Zunanji ocenjevalec mora smiselno slediti navodilom za ocenjevanje, v katerih so zapisane moderirane rešitve za posamezen izpitni komplet.
2. Če kandidat poleg pravilne ugotovitve napiše še izključujočo, nepravilno trditev, se rešitev ovrednoti z 0 točkami.
3. Nejasne in nečitljive rešitve ter nejasni kandidatovi popravki se ovrednotijo z 0 točkami.
4. Slovenska zemljepisna imena in geografski pojmi morajo biti v celoti poimenovani pravilno.
5. Pri tujih poimenovanjih naselbinskih in nenaselbinskih zemljepisnih imenih se dopušča zamenjava ali izpustitev ene črke.
6. Pri vprašanjih višje ravni (pojasnite, analizirajte, ovrednotite) so v rešitvah navedeni le elementi. Za pravilni odgovor se upošteva, če kandidat uporabi vsaj en element v smiselni besedni zvezi.

IZPITNA POLA 1**Obča geografija – Regionalna geografija sveta in Evrope****Obča**

Naloga	Točke	Rešitev	Dodatna navodila
1	1	ena od: ♦ hidrografija ♦ hidrologija ♦ hidrogeografija	

Naloga	Točke	Rešitev	Dodatna navodila
2	1	povodje: ♦ E	
	1	rečni sistem: ♦ B	
Skupaj	2		

Naloga	Točke	Rešitev	Dodatna navodila
3	1	♦ 	Vrisana mora biti črta od Tihega do Atlantskega oceana (črta ne sme sekati rečnega toka).

Naloga	Točke	Rešitev	Dodatna navodila
4	1	♦ m ³ /s	Pravilna je tudi rešitev z vpisom ustrezne enote v samo en kvadrat. Če se rešitvi pri slikah 2 in 3 razlikujeta, 0 točk.
	1	♦ 3	
	1	ena od: ♦ Ob izlivu je večji vodni (rečni) pretok. ♦ Amazonka dobi do izliva več pritokov. ♦ Ob izlivu dobi Amazonka vodo z večje površine. ♦ Ob izlivu je večje porečje.	Za smiseln opis 1 točka. Pravilna je tudi rešitev, ki vsebuje smiseln opis za hidrogram v srednjem toku.
Skupaj	3		


Naloga	Točke	Rešitev	Dodatna navodila
5	2	<ul style="list-style-type: none"> Voda nad morjem <u>izhlapeva</u> (izpareva). <u>Vetrovi</u> prenesejo vodno paro (hlape / vlago) nad kopno, kjer se <u>kondenzira</u> (nastanejo oblaki) in s padavinami pade na zemljo. Nato voda po rekah <u>odteče</u> v morje. 	Rešitev, ki v smiselni pojasnitvi vsebuje štiri ali pet podčrtanih (ali smiselno podobnih) razlag v kroženju vode med morjem in celino, 2 točki, za tri ali dve razlagi 1 točka.

Naloga	Točke	Rešitev	Dodatna navodila
6	1	ena od: <ul style="list-style-type: none"> Voda se obnavlja. / Uravnavanje vode na kopnem. Napajajo se reke / jezera / podtalnica. Voda je čistejša. Voda ima samočistilno sposobnost. 	Za smiselno rešitev 1 točka.

Svet 1

Naloga	Točke	Rešitev	Dodatna navodila
7	2	<ul style="list-style-type: none"> Sahara Velika peščena puščava Arabska puščava 	Za tri pravilne rešitve 2 točki, za dve ali eno 1 točka.

Naloga	Točke	Rešitev	Dodatna navodila
8	2	<ul style="list-style-type: none"> NE DA NE 	Za tri pravilne rešitve 2 točki, za dve ali eno 1 točka.

Naloga	Točke	Rešitev	Dodatna navodila
9	2	<ul style="list-style-type: none">  	Za dve pravilni rešitvi 2 točki, za eno 1 točka.

Naloga	Točke	Rešitev	Dodatna navodila
10	2	<p>Vzrok, ena od:</p> <ul style="list-style-type: none"> ♦ tropska območja (5–20° severno od ekvatorja) / območja pasatov ♦ Coriolisova sila ♦ topla morja / globok sloj tople morske vode (najmanj 26 °C) ♦ obsežne vodne površine ♦ močni vetrovi (v višinah / v obliki spirale) ♦ razlike v zračnem tlaku / nizek zračni tlak <p>Posledica, dve od:</p> <ul style="list-style-type: none"> ♦ močno valovanje / rušilni morski valovi ♦ rušilni vetrovi ♦ poplavljanje morja ♦ poplavljanje rek ♦ smrtne žrtve ♦ onesnažena voda ♦ širjenje bolezni (oporečna voda, poslabšanje higienskih razmer) ♦ uničene hiše / infrastruktura / vegetacija / kmetijski pridelki ♦ zemeljski plazovi ♦ usadi / zdrsi preperine 	Za tri pravilne rešitve 2 točki, za dve ali eno 1 točka.

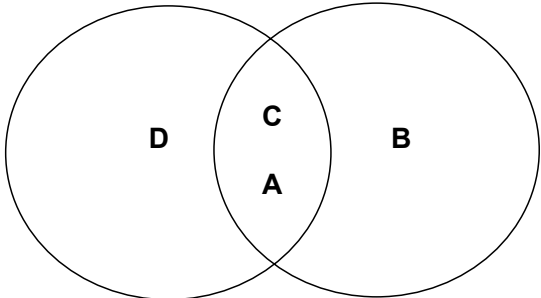
Naloga	Točke	Rešitev	Dodatna navodila
11	2	<p>dve od:</p> <ul style="list-style-type: none"> ♦ Količina padavin je nizka (do 250 mm), kar omejuje poljedelstvo / omejuje gojenje kulturnih rastlin / zato je mogoče kmetijstvo le z namakanjem. ♦ Območja so sušna (padavin je malo, evapotranspiracija pa visoka), zato primanjkuje vode (v prsteh in vodotokih) za kmetijstvo. ♦ Puščavska območja imajo malo naravnega rastlinstva, zato je v prsteh malo humusa / primanjkuje organskih snovi. ♦ Puščavska območja imajo malo naravnega rastlinstva, zato omogočajo le nomadsko in polnomadsko živinorejo / pašno živinorejo / ekstenzivno pašništvo. ♦ Na sušnih območjih so razširjene puščavske prsti / arenosoli / slabo razvite prsti, ki so (brez namakanja) slabo primerne za poljedelstvo. ♦ Ob namakanju (obdelovanju) so prsti suhih podnebij izpostavljene zaslanjevanju / zasoljevanju / kopičenju soli in eroziji. ♦ Zaradi močnih vetrov so kmetijske površine izpostavljene eroziji. ♦ Intenzivno kmetijstvo je omejeno na območja oaz (talne vode, vzdolž rek), kjer je zadostna količina vode. 	Za dve popolni vzročno-posledični pojasnitvi 2 točki, za eno pojasnitev ali dva opisa 1 točka.

Svet 2

Naloga	Točke	Rešitev	Dodatna navodila
12	1	Slika 3: ♦ Azija	
	1	Slika 4: ♦ Severna Amerika	
Skupaj	2		

Naloga	Točke	Rešitev	Dodatna navodila
13	1	♦ mestici	
	1	♦ črnici	
Skupaj	2		

Naloga	Točke	Rešitev	Dodatna navodila
14	1	Opis, ena od: ♦ območje stare inkovske / indijanske civilizacije ♦ poselitev višjih predelov Andov ♦ boljše podnebne razmere za življenje v višjih nadmorskih višinah ♦ umik pred kolonizatorji	
	1	Pojasnitev, ena od: ♦ Zaradi slabše gospodarske razvitosti se ukvarjajo pretežno s kmetijstvom. ♦ Zaradi slabše gospodarske razvitosti živijo še vedno tradicionalno. ♦ Zaradi slabše gospodarske razvitosti imajo slabše možnosti izobraževanja. ♦ Zaradi slabše gospodarske razvitosti so zaposleni v rudnikih kot poceni delovna sila. ♦ Zaradi slabše gospodarske razvitosti se še vedno ukvarjajo z izdelovanjem tradicionalnih izdelkov (in prodajo le-teh).	
Skupaj	2		

Naloga	Točke	Rešitev	Dodatna navodila
15	2	♦ SEVERNA AMERIKA AVSTRALIJA 	Za štiri pravilne rešitve 2 točki, za tri ali dve 1 točka.

Naloga	Točke	Rešitev	Dodatna navodila
16	1	Etnična skupina, ena od: <ul style="list-style-type: none"> ♦ Latinoameričani / Latinskoameričani ♦ Hispanci / Hispanoameričani ♦ Špansko govoreči Američani 	
	1	Pojasnitev, ena od: <ul style="list-style-type: none"> ♦ Zaradi visoke rodnosti / velikih družin je delež brezposelnih večji. ♦ Zaradi visokega naravnega prirastka je socialni status družin slabši. ♦ Zaradi slabše izobrazbe opravljajo manj plačana dela (so težje zaposljivi). ♦ Zaradi slabše izobrazbe je njihov socialni status slabši. ♦ Zaradi ilegalnega priseljevanja ne dobijo zaposlitve. ♦ Zaradi ilegalnega priseljevanja so slabo organizirani (imajo manjši vpliv v družbi). 	Za popolno smiselno pojasnitev (opis vzroka in posledice) 1 točka.
Skupaj	2		

Evropa 1

Naloga	Točke	Rešitev	Dodatna navodila
17	1	Ural, ena od: <ul style="list-style-type: none"> ♦ paleozoik ♦ mlajši paleozoik ♦ karbon 	
	1	Baltski ščit <ul style="list-style-type: none"> ♦ predkambrij 	
Skupaj	2		

Naloga	Točke	Rešitev	Dodatna navodila
18	1	♦ 6	
	1	ena od: <ul style="list-style-type: none"> ♦ Ledeniško dolino (U-dolino) je zalilo morje. ♦ Ledeník je oblikoval dolino, ki jo je zalilo morje. ♦ Ledeník je razširil (poglobil / preoblikoval) rečno dolino, ki jo je zalilo morje. 	
Skupaj	2		

Naloga	Točke	Rešitev	Dodatna navodila	
19	2	♦	Za dve pravilni rešitvi 2 točki, za eno 1 točka.	
		<table border="1" style="width: 100%;"> <tr> <td style="text-align: center;">C</td> <td>Je tektonska udorina. Pojavlja se črna prst, nastala na puhlici.</td> </tr> <tr> <td style="text-align: center;">D</td> <td>Nastalo je v terciarju. Gradijo ga pretežno karbonatne kamnine.</td> </tr> </table>		C
C	Je tektonska udorina. Pojavlja se črna prst, nastala na puhlici.			
D	Nastalo je v terciarju. Gradijo ga pretežno karbonatne kamnine.			

Naloga	Točke	Rešitev	Dodatna navodila
20	1	Vzrok za nastanek gorovij, ena od: <ul style="list-style-type: none"> ♦ stik dveh litosferskih plošč / stik Afriške in Evrazijske plošče ♦ primikanje (približevanje) dveh litosferskih plošč / primikanje (približevanje) Afriške in Evrazijske litosferske plošče ♦ podrivanje ene plošče pod drugo / podrivanje Afriške litosferske plošče pod Evrazijsko ♦ gubanje sedimentov v morju Tetis ♦ alpidiska orogeneza / alpidsko gubanje 	
	1	Vzrok za visoke nadmorske višine, ena od: <ul style="list-style-type: none"> ♦ mladonagubana gorstva / mlada gorstva / mladega nastanka ♦ nagubana v terciarju (alpidski orogenezi) ♦ zunanje sile še niso znižale gorstev ♦ območje se še vedno dviguje ♦ odpornejše kamnine 	
Skupaj	2		

Naloga	Točke	Rešitev	Dodatna navodila
21	1	Pojasnitev, ena od: <ul style="list-style-type: none"> ♦ Zaradi starih (paleozojskih) kamnin je območje bogato z rudami (železovo rudo) / energijskimi viri (premogom / črnim premogom), kar je bila osnova za razvoj težke industrije. ♦ Ta del Evrope je nastal v hercinski orogenezi (mlajšem paleozoiku / paleozoiku), zato je bogato z rudami in energijskimi viri. ♦ Zaradi pestre geološke zgradbe je območje bogato z rudami (energetskimi viri). ♦ Zaradi tektonskih premikov (v času alpidске orogeneze) so bili rude in energetski viri potisnjeni proti površju. 	Za smiselno pojasnitev (opis vzroka in posledice) 1 točka.
	1	Opis: <ul style="list-style-type: none"> ♦ Večji delež prebivalstva, zaposlenega v sekundarnem sektorju (v rudarstvu / v industriji). ♦ Manjši delež zaposlenih v primarnem sektorju. 	
Skupaj	2		

Evropa 2

Naloga	Točke	Rešitev	Dodatna navodila
22	1	♦ Islandija	
	1	♦ Grčija	
Skupaj	2		

Naloga	Točke	Rešitev	Dodatna navodila
23	2	♦ DA ♦ DA ♦ NE ♦ NE	Za štiri pravilne rešitve 2 točki, za tri ali dve 1 točka.

Naloga	Točke	Rešitev	Dodatna navodila
24	2	tri od: <ul style="list-style-type: none"> ♦ plitve / tanke prsti / rdeče in rjave mediteranske prsti ♦ suše / sredozemsko podnebje / pomanjkanje padavin / malo padavin / premalo padavin ♦ požari / samovžigi ♦ hribovit relief / strm relief / razgiban relief ♦ usadi / plazovi 	Za tri pravilne rešitve 2 točki, za dve 1 točka.

Naloga	Točke	Rešitev	Dodatna navodila
25	2	tri od: <ul style="list-style-type: none"> ♦ Madžarska ima večji delež ravninskega reliefa. ♦ Madžarska ima manjši delež gričevnatega reliefa / Madžarska ima manj razgiban relief. ♦ Na Madžarskem je černoizjom / so rodovitnejše prsti. ♦ Madžarska ima manjši delež gozda. ♦ Madžarska ima manj padavin / večjo sušnost / večjo kontinentalnost. ♦ Madžarska nima submediteranskega podnebja. 	Za tri pravilne rešitve 2 točki, za dve ali eno 1 točka. Pravilne so tudi rešitve, ki se nanašajo na Slovenijo.

Naloga	Točke	Rešitev	Dodatna navodila
26	2	dve od: <ul style="list-style-type: none"> ♦ Zaradi privatizacije se manjša delež kmetijskih površin (njive / travniki / pašniki). ♦ Zaradi privatizacije se kmetije specializirajo. ♦ Zaradi zastarele kmetijske mehanizacije se manjša delež kmetijstva. ♦ Zaradi privatizacije se velikost kmetijskih posesti zmanjšuje. ♦ Zaradi privatizacije se pojavijo zasebne kmetije. ♦ Zaradi privatizacije se pojavijo agrarne holdinške družbe. ♦ Zaradi privatizacije se je spremenila usmeritev kmetijstva. ♦ Zaradi sprememb v usmeritvi kmetijstva se je spremenila intenzivnost kmetijstva. ♦ Zaradi privatizacije prinaša kmetijstvo dodatni zaslužek. ♦ Zaradi privatizacije izginejo kolhozi in sovhozi / državna in družbena posestva. ♦ Zaradi ukinjanja kolhozov in sovhozov / državnih in družbenih posestev se manjša delež kmečkega prebivalstva. ♦ Zaradi privatizacije se pojavi reorganizacija kmetijstva. 	Za dve smiselni pojasnitvi 2 točki, za eno pojasnitev ali dva opisa 1 točka.

Skupno število točk IP 1: 50

IZPITNA POLA 2**Obča geografija – Geografija Slovenije****Obča**

Naloga	Točke	Rešitev	Dodatna navodila
1	2	<ul style="list-style-type: none"> ♦ P ♦ Z ♦ C ♦ C 	Za štiri pravilne rešitve 2 točki, za tri ali dve 1 točka.

Naloga	Točke	Rešitev	Dodatna navodila
2	2	<ul style="list-style-type: none"> ♦ NE ♦ NE ♦ DA 	Za tri pravilne rešitvi 2 točki, za dve 1 točka.

Naloga	Točke	Rešitev	Dodatna navodila
3	2	tri od: <ul style="list-style-type: none"> ♦ nova delovna mesta ♦ razvoj infrastrukture ♦ razvoj gospodarstva ♦ razvoj dopolnilnih dejavnosti ♦ razvoj trgovine ♦ razvoj storitvenih dejavnosti ♦ razvoj male obrti ♦ ohranjanje / varovanje kulturne dediščine / kulture ♦ povečevanje prepoznavnosti mesta / kraja ♦ večja skrb za okolje 	Za tri pravilne rešitve 2 točki, za dve 1 točka.

Naloga	Točke	Rešitev	Dodatna navodila
4	2	dve od: <ul style="list-style-type: none"> ♦ malo hotelskih zmogljivosti ♦ kraj ni doživel velikih sprememb ♦ ni značilne betonske džungle ♦ ohranjenega je precej rastlinstva ♦ majhna plaža ♦ nižje stavbe ♦ več navtičnega turizma ♦ čistejše morje 	

Naloga	Točke	Rešitev	Dodatna navodila
5	2	dve od: <ul style="list-style-type: none"> ♦ Zaradi višjih temperatur pozimi se tali sneg na smučiščih. ♦ Zaradi višjih temperatur se podaljšuje poletna turistična sezona. ♦ Zaradi višjih temperatur se krajša zimska turistična sezona. ♦ Zaradi višjih temperatur se povečujejo stroški upravljanja turistične infrastrukture. ♦ Zaradi suše je ogrožena oskrba z vodo. ♦ Zaradi obilnih padavin (dežja) se skrajša poletna turistična sezona. ♦ Zaradi spreminjanja / nihanja temperatur se dvigujejo cene storitev. ♦ Zaradi višjih temperatur in taljenja ledu se dviga gladina vode in ogroža obalna turistična mesta / kraje. ♦ Pogostejše so naravne nesreče (požari / suše / poplave), ki ogrožajo turizem. ♦ Zaradi višjih temperatur je povečana poraba električne energije za hlajenje prostorov. ♦ Zaradi višjih temperatur se širijo puščave, ki ogrožajo oaze. 	Za dve pravilni pojasnitvi 2 točki, za eno pravilno pojasnitev ali dva opisa 1 točka.

Slovenija 1

Naloga	Točke	Rešitev	Dodatna navodila
6	2	<ul style="list-style-type: none"> ♦ NE ♦ NE ♦ DA 	Za tri pravilne rešitve 2 točki, za dve ali eno 1 točka.

Naloga	Točke	Rešitev	Dodatna navodila
7	1	bukev: <ul style="list-style-type: none"> ♦ C 	
	1	ruševje: <ul style="list-style-type: none"> ♦ A 	
Skupaj	2		

Naloga	Točke	Rešitev	Dodatna navodila
8	1	ena od: <ul style="list-style-type: none"> ♦ prod ♦ prod in pesek 	
	1	ena od: <ul style="list-style-type: none"> ♦ ravnina / nižina ♦ kotlina ♦ dolina 	
Skupaj	2		

Naloga	Točke	Rešitev	Dodatna navodila
9	2	ena od: <ul style="list-style-type: none"> ♦ Zaradi opuščanja kmetijstva (živinoreje) se je začelo ogozdovanje (zaraščanje kmetijskih površin). ♦ Zaradi opuščanja živinoreje pašnike zarašča gozd. ♦ Zaradi industrializacije se je začela pospešena deagrarizacija / depopulacija. ♦ Zaradi hitre urbanizacije so ljudje opuščali kmetijstvo. ♦ Kmetijstvu se je posvečalo manj pozornosti, zato so se kmetijske površine zaraščale z gozdom. 	Za smiselno pojasnitev 2 točki, samo opis 1 točka.

Naloga	Točke	Rešitev	Dodatna navodila
10	2	dve od: <ul style="list-style-type: none"> ♦ Gozdovi s svojimi koreninami varujejo pobočja pred plazovi / usadi / erozijo / padajočim kamenjem. ♦ Zmanjšujejo moč vetra in tako varujejo pred erozijo / odnašanjem prsti. ♦ Zadržujejo vodo in tako ščitijo pred poplavami. ♦ S svojo estetsko vlogo / možnostjo rekreacije pripomorejo k razvoju turizma. ♦ Zaradi obilo lesnega bogastva omogočajo razvoj lesne in drugih panog industrije. ♦ S prodajo lesa omogočajo preživetje hribovskim kmetijam. ♦ S fotosintezo bogatijo zrak s kisikom. ♦ S fotosintezo zmanjšujejo delež CO₂ (ogljikovega dioksida) v ozračju. ♦ Les kot vir energije (drva, biomasa). 	Za dve smiselni pojasnitvi 2 točki, za eno smiselno pojasnitev ali dva opisa 1 točka.

Slovenija 2

Naloga	Točke	Rešitev	Dodatna navodila
11	2	tri od: <ul style="list-style-type: none"> ♦ premog ♦ rjavi premog ♦ črni premog ♦ lignit ♦ nafta / naftni derivati (ekstra lahko kurilno olje) ♦ zemeljski plin ♦ jedrsko gorivo / uran 	Za tri pravilne rešitve 2 točki, za dve ali eno 1 točka. Ob navajanju ene ali več različnih vrst premoga (lignit, rjavi premog, črni premog) se ne upošteva še rešitev "premog".

Naloga	Točke	Rešitev	Dodatna navodila
12	2	<ul style="list-style-type: none"> ♦ Vrhovo – hidroelektrarna ♦ Krško – jedrska elektrarna ♦ Fala – hidroelektrarna ♦ Brestanica – termoelektrarna 	Za štiri pravilne rešitve 2 točki, za tri ali dve 1 točka.

Naloga	Točke	Rešitev	Dodatna navodila
13	1	Dejavnik, ena od: <ul style="list-style-type: none"> ♦ železnica / železnica Dunaj – Trst ♦ Južna železnica ♦ promet ♦ prometna povezanost 	
	1	Demografska posledica, ena od: <ul style="list-style-type: none"> ♦ priseljevanje delavcev (iz drugih jugoslovanskih republik) ♦ spremenjena sestava prebivalstva (narodnostna, jezikovna, verska, starostna, spolna, dejavnostna, ekonomska) ♦ povečanje števila prebivalstva 	
Skupaj	2		

Naloga	Točke	Rešitev	Dodatna navodila
14	2	tri od: <ul style="list-style-type: none"> ♦ izčrpane zaloge ♦ slaba kakovost / nizka kalorična vrednost premoga ♦ visoka vsebnost žvepla / pepela ♦ cenejši uvoz ♦ neekonomičnost / previsoki stroški izkopa ♦ zamenjava energentov ♦ manjše povpraševanje ♦ zmanjševanje degradacije (kopičenje jalovine / dnevni kopi / ugrezanje tal) 	Za tri pravilne rešitve 2 točki, za dve ali eno 1 točka.

Naloga	Točke	Rešitev	Dodatna navodila
15	1	♦ Termoelektrarna Šoštanj / TEŠ	Za popolno vzročno-posledično pojasnitev 1 točka.
	1	ena od: <ul style="list-style-type: none"> ♦ Zaradi (podzemnega) izkopavanja rude (lignita, premoga) se ugrezajo tla. ♦ Ugreznjena območja je zalila voda, zato so nastala v globelih ugrezninska jezera / zato so nastala (tri) jezera / je nastalo Velenjsko / Družmirsko / Škalsko jezero. ♦ Za potrebe izkopavanja premoga (in njegovega transporta do termoelektrarne) so na površju zgradili transportne naprave / rudniške objekte. ♦ Zaradi ugrezanja tal nad premogovnikom so se morali prebivalci nekaterih vasi izseliti / so porušili nekatere vasi (Družmirje). ♦ Zaradi širjenja pozidanih površin / različne infrastrukture / ojezeritev so se zmanjševale kmetijske površine. ♦ Razvoj rudarstva je pospešil širjenje pozidanih površin / izboljšave različne infrastrukture. 	
Skupaj	2		

Slovenija – pokrajine 1

Naloga	Točke	Rešitev	Dodatna navodila
16	1	reka: ♦ Sava	
	1	mesto: ♦ Kranj	
Skupaj	2		

Naloga	Točke	Rešitev	Dodatna navodila
17	2	♦ DA ♦ DA ♦ DA ♦ NE	Za štiri pravilne rešitve 2 točki, za tri ali dve 1 točka.

Naloga	Točke	Rešitev	Dodatna navodila
18	2	tri od: ♦ ohranjanje / varovanje biotske pestrosti / raznovrstnosti rastlinskih in živalskih vrst ♦ ohranjanje (ogroženih, redkih) živalskih in rastlinskih vrst ♦ ohranjanje (ogroženih, redkih) rastlinskih vrst ♦ ohranjanje (ogroženih, redkih) živalskih vrst / številnih vrst ptic, metuljev, divjadi ♦ ohranjanje krajinske pestrosti ♦ ohranjanje naravnih vrednot pokrajine ♦ ohranjanje kulturne dediščine ♦ omejitev človekovih, okolju škodljivih dejavnosti v pokrajini ♦ zaščita vodovarstvenega območja za pitno vodo	Za tri pravilne rešitve 2 točki, za dve 1 točka.

Naloga	Točke	Rešitev	Dodatna navodila		
19	2		Kranjsko-Sorško polje	Dobrave	Za štiri ali tri pravilne rešitve 2 točki, za dve 1 točka.
		Prevladujoča kamnina	♦ prod	♦ konglomerat	
		Prevladujoča raba tal	ena od: ♦ njive ♦ polja	♦ gozd	

Naloga	Točke	Rešitev	Dodatna navodila
20	1	Opis, ena od: <ul style="list-style-type: none"> ♦ Zmanjšuje se delež obdelovalnih / kmetijskih površin. ♦ Naselja / prometnice / trgovski centri / obrtne oz. storitvene dejavnosti se širijo na kmetijske površine. ♦ Širijo se pozidane površine. ♦ Konflikt interesov med priseljenci in kmeti. 	Za opis in popolno pojasnitev (opis vzroka in posledice) 2 točki, za dva ali en pravilen opis 1 točka.
	1	Pojasnitev, ena od: <ul style="list-style-type: none"> ♦ Veliko povpraševanje (bližina trga) spodbuja kmetijsko pridelavo. ♦ Zaradi bližine trga je mogoča neposredna prodaja kmetijskih pridelkov in večji dohodek. ♦ Bolje je razvita infrastruktura, kar omogoča lažje delo na kmetiji. ♦ (Pol)kmetje, ki s kmetovanjem ne zaslužijo dovolj, imajo možnost dodatnega zaslužka v mestu. ♦ Zaradi boljšega zaslužka kmečkega prebivalstva se zmanjša možnost opuščanja / poveča možnost za nadaljevanje kmetovanja. ♦ Zaradi velikega povpraševanja po zdravi hrani se številni kmetje odločajo za ekološko kmetijsko pridelavo. 	
Skupaj	2		

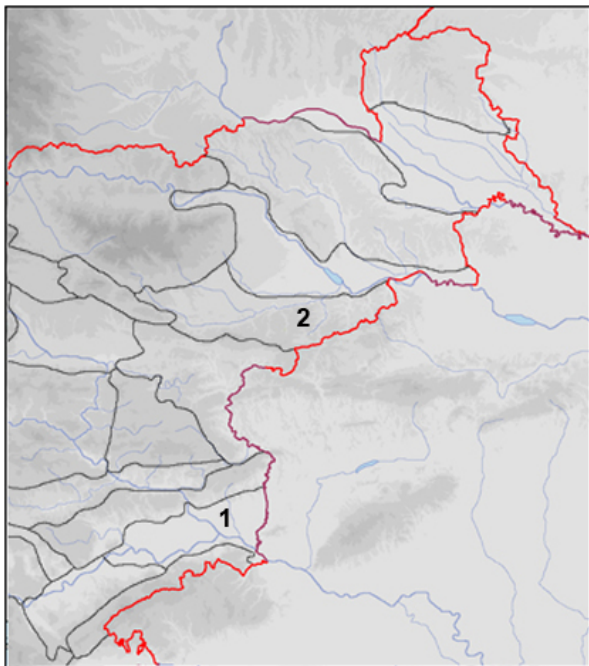
Slovenija – pokrajine 2

Naloga	Točke	Rešitev	Dodatna navodila
21	1	ena od: <ul style="list-style-type: none"> ♦ manj izrazito celinsko (zmerno celinsko, subpanonsko) podnebje ♦ (nekoliko) nižje poletne temperature ♦ (nekoliko) višje zimske temperature ♦ (nekoliko) manjša temperaturna amplituda ♦ (nekoliko) več padavin ♦ (nekoliko) več padavin poleti 	Pravilne so tudi rešitve, v katerih so opisane razlike za podnebje Panonske kotline.

Naloga	Točke	Rešitev	Dodatna navodila
22	2	<ul style="list-style-type: none"> ♦ A ♦ B ♦ A ♦ A ♦ A 	Za pet ali štiri pravilne rešitve 2 točki, za tri ali dve 1 točka.

Naloga	Točke	Rešitev	Dodatna navodila									
23	2	<table border="1"> <thead> <tr> <th></th> <th>Ime turističnega kraja</th> <th>Naravni dejavnik</th> </tr> </thead> <tbody> <tr> <td>A</td> <td>♦ Podčetrtek</td> <td>♦ termalna / geotermalna voda (izvir, vrelec)</td> </tr> <tr> <td>B</td> <td>♦ Rogaška Slatina</td> <td>ena od: ♦ mineralna voda (izvir, vrelec) ♦ termalno-mineralna voda (izvir, vrelec)</td> </tr> </tbody> </table>		Ime turističnega kraja	Naravni dejavnik	A	♦ Podčetrtek	♦ termalna / geotermalna voda (izvir, vrelec)	B	♦ Rogaška Slatina	ena od: ♦ mineralna voda (izvir, vrelec) ♦ termalno-mineralna voda (izvir, vrelec)	Za štiri pravilne rešitve 2 točki, za tri ali dve 1 točka.
	Ime turističnega kraja	Naravni dejavnik										
A	♦ Podčetrtek	♦ termalna / geotermalna voda (izvir, vrelec)										
B	♦ Rogaška Slatina	ena od: ♦ mineralna voda (izvir, vrelec) ♦ termalno-mineralna voda (izvir, vrelec)										

Naloga	Točke	Rešitev	Dodatna navodila
24	1	<p>ena od:</p> <ul style="list-style-type: none"> ♦ celoletni turizem ♦ celoletna sezona ♦ velika (največja) zasedenost ležišč ♦ dolga (najdaljša) bivalna doba turistov ♦ veliko (največje) povpraševanje turistov ♦ veliko tujih turistov ♦ poudarek na zdravstveni dejavnosti / objekti za zdravljenje in rehabilitacijo ♦ bogata ponudba spremljajočih dejavnosti (preventivni programi, centri dobrega počutja / wellness centri, možnosti za rekreacijo itd.) ♦ najuspešnejši del slovenske turistične ponudbe ♦ poseben status v zdravstvenem sistemu Slovenije ♦ velike naložbe v zadnjih nekaj letih 	

Naloga	Točke	Rešitev	Dodatna navodila
25	2	<p>♦</p> 	Za dve pravilno označeni pokrajini 2 točki, za eno 1 točka.

Naloga	Točke	Rešitev	Dodatna navodila
26	2	<p>dve od:</p> <ul style="list-style-type: none"> ♦ V bližini ni večjega zaposlitvenega središča, ki bi ponudilo delovna mesta tamkajšnjemu prebivalstvu. ♦ V pokrajini niso razvijali proizvodnih obratov / različnih (storitvenih) dejavnosti, ki bi omogočale zaposlitev. ♦ Zaradi pomanjkanja delovnih mest so Haloze ostajale tradicionalna kmetijska pokrajina / pokrajina z ekstenzivnim (samooskrbnim) kmetijstvom / z visokim deležem kmečkega prebivalstva. ♦ Zaradi pomanjkanja delovnih mest se prebivalstvo odseljuje. ♦ Zaradi odseljevanja (ekonomskih migracij) je v Halozah ostalo ostarelo prebivalstvo / je značilna depopulacija. ♦ Zaradi prometne odmaknjenosti (obrobnosti, perifernosti, lege v bližini državne meje) ni bilo vlaganj v razvoj gospodarstva / industrije / različnih dejavnosti. ♦ Zaradi težke prehodnosti pokrajine / razgibanega reliefa je značilna slaba prometna infrastrukturna opremljenost. ♦ Neugodne reliefne značilnosti (strma pobočja / plazovita pobočja / ozke doline / razgiban relief) ovirajo intenziven razvoj tržnega kmetijstva. 	<p>Za dve popolni pojasnitvi (opis vzroka in posledice) 2 točki, za eno pojasnitev ali dva opisa 1 točka.</p>

Skupno število točk IP 2: 50