



---

---

**Državni izpitni center**

---

---



M 1 6 2 5 0 1 1 3

JESENSKI IZPITNI ROK

# **GEOGRAFIJA**

---

---

---

NAVODILA ZA OCENJEVANJE

**Sobota, 27. avgust 2016**

---

---

**SPLOŠNA MATURA**

---

---

Moderirana različica

### **Splošna navodila zunanjim ocenjevalcem**

1. Zunanji ocenjevalec mora smiselno slediti navodilom za ocenjevanje, v katerih so zapisane moderirane rešitve za posamezen izpitni komplet.
2. Če kandidat poleg pravilne ugotovitve napiše še izključujočo, nepravilno trditev, se rešitev ovrednoti z 0 točkami.
3. Nejasne in nečitljive rešitve ter nejasni kandidatovi popravki se ovrednotijo z 0 točkami.
4. Slovenska zemljepisna imena in geografski pojmi morajo biti v celoti poimenovani pravilno.
5. Pri tujih poimenovanjih naselbinskih in nenaselbinskih zemljepisnih imenih se dopušča zamenjava ali izpustitev ene črke.
6. Pri vprašanjih višje ravni (pojasnite, analizirajte, ovrednotite) so v rešitvah navedeni le elementi. Za pravilno rešitev se upošteva, če kandidat uporabi vsaj en element v smiselni besedni zvezi.

**IZPITNA POLA 1****Obča geografija – Regionalna geografija sveta in Evrope****Obča**

Naloga	Točke	Rešitev	Dodatna navodila
1	1	♦ P	
	1	♦ N	
<b>Skupaj</b>	<b>2</b>		

Naloga	Točke	Rešitev	Dodatna navodila
2	2	dve od: ♦ rodovitna (vulkanska) prst / kmetijsko primerna območja ♦ razvoj turizma / ogledi vulkanov / ogledi gejzirjev ♦ zdraviliški turizem (ob izviri h tople in mineralne vode) ♦ geotermalna energija (pridobivanje električne energije, ogrevanje stanovanj, rastlinjakov ...) ♦ uporaba vulkanskih kamnin v gradbeništvu ♦ rudarstvo / nahajališča rud (zlato, svinec, cink ...)	

Naloga	Točke	Rešitev	Dodatna navodila
3	1	ena od: ♦ približevanje (litosferskih plošč) ♦ podpiranje (litosferskih plošč) / subdukcija	
	1	ena od: ♦ globokomorski jarek ♦ vulkani ♦ gorovje / (mlado) nagubano gorovje	
<b>Skupaj</b>	<b>2</b>		

Naloga	Točke	Rešitev	Dodatna navodila
4	2	ena od: ♦ Zaradi pritiskov v horizontalni / vodoravni smeri nastanejo gube / antiklinale / sinklinale / nagubana gorovja. ♦ Zaradi pritiskov v vertikalni / navpični smeri nastanejo grude / grudasto gorovje / čoki / kotline / tektonski jarki. ♦ Gorstva, ki nastanejo zaradi pritiskov v vertikalni / navpični smeri, nimajo slemenitev. ♦ Gorstva, ki nastanejo zaradi pritiskov v horizontalni / bočni smeri, imajo slemenitev.	Za smiselno pojasnitev 2 točki, za samo opis 1 točka.

Naloga	Točke	Rešitev	Dodatna navodila
5	2	ena od: ♦ Zaradi razmikanja litosferskih plošč v osrednjem delu oceana nastajajo mlajše kamnine. ♦ Kamnine, nastale ob Srednjeatlantskem hrbtu, se zaradi stalnega nastajanja novih odmikajo na robove oceanskih plošč. ♦ V osrednjem delu Atlantskega oceana / ob Srednjeatlantskem hrbtu se litosferski plošči (stalno) razmikata, zato skozi razpoke iz notranjosti prodira na površje magma in v osrednjem delu Atlantskega oceana (stalno) nastajajo mlade kamnine.	Za smiselno pojasnitev 2 točki, za samo opis 1 točka.

### Svet 1

Naloga	Točke	Rešitev	Dodatna navodila
6	1	♦ C	

Naloga	Točke	Rešitev	Dodatna navodila
7	1	♦ Gobi	
	1	♦ Mezopotamija	
<b>Skupaj</b>	<b>2</b>		

Naloga	Točke	Rešitev	Dodatna navodila
8	1	♦ B	
	1	♦ E	
<b>Skupaj</b>	<b>2</b>		

Naloga	Točke	Rešitev	Dodatna navodila
9	1	naravno rastlinstvo, ena od: ♦ stepsko (rastlinstvo) ♦ stepa ♦ visokotravna stepa	
	1	tip prsti, ena od: ♦ črna (prst) ♦ črnozjom / černozejom ♦ (stepska) črnica	
	1	opis, ena od: ♦ veliko organskih snovi ♦ veliko humusa ♦ globok A horizont ♦ globok humusni (humozni) horizont ♦ kmetijsko zelo primerna / zelo rodovitna prst	
<b>Skupaj</b>	<b>3</b>		

Naloga	Točke	Rešitev	Dodatna navodila
10	1	ena od: ♦ Amazonsko nižavje ♦ Amazonija	
	1	ena od: ♦ Z izsekavanjem (tropskega deževnega) gozda se odstrani vir organskih snovi (hranil, humusa), zato prst s kmetijsko obdelavo hitro postane manj rodovitna / kmetijsko manj primerna. ♦ Obdelovalne površine (nastale na krčevinah) so izpostavljene eroziji / odnašanju prsti, kar zmanjša njihovo kmetijsko primernost. ♦ Z odstranitvijo gozda se poveča izpostavljenost prsti obilnim padavinam, ki izpirajo hranila v globlje horizonte. ♦ V Amazonskem nižavju je veliko padavin, ki (v dveh ali treh letih) izperejo hranila iz prsti.	Za smiselno pojasnitev 1 točka, za samo opis 0 točk.
<b>Skupaj</b>	<b>2</b>		

## Svet 2

Naloga	Točke	Rešitev	Dodatna navodila
11	1	♦ Kuba	

Naloga	Točke	Rešitev	Dodatna navodila
12	1	♦ Medmorska Amerika	

Naloga	Točke	Rešitev	Dodatna navodila
13	1	♦ pšenični (pas)	
	1	♦ mlečni (pas)	
<b>Skupaj</b>	<b>2</b>		

Naloga	Točke	Rešitev	Dodatna navodila
14	1	ena od: ♦ ni tekočih voda / malo tekočih voda / malo površinskih voda / občasni vodotoki ♦ edini vir napajanja živine ♦ premalo padavin ♦ pogoste suše ♦ sušno območje	
	1	ena od: ♦ ekstenzivna ♦ ekstenzivna (pašna) živinoreja ♦ ekstenzivna (pašna) govedoreja ♦ ekstenzivna (pašna) ovčereja / ovčereja ♦ pašništvo ♦ tržno / komercialno	
<b>Skupaj</b>	<b>2</b>		

Naloga	Točke	Rešitev	Dodatna navodila
15	1	♦ B	
	1	ena od: ♦ večje površine, poraščene s travo (več travnikov / pašnikov) ♦ subtropsko polsuho (suho) podnebje / savansko podnebje ♦ manj rodovitna prst za poljedelstvo / manj primerno za poljedelstvo ♦ ni muhe cece (ce-ce)	
<b>Skupaj</b>	<b>2</b>		

Naloga	Točke	Rešitev	Dodatna navodila
16	2	dve od: ♦ Zaradi zelene revolucije so: začeli uvajati visokorodne vrste pšenice / povečali hektarski donos / začeli uporabljati umetna gnojila / začeli uporabljati pesticide / povečali delež namakalnih površin / nekaterim rastlinam dvignili odpornost proti škodljivcem (suši) / skrajšali rastno dobo / omogočili dve ali tri letine / izboljšali kmetijsko tehnologijo / vlagali kapital v nakup novih semen (gnojil, škropiv). ♦ Hektarski donos se je povečal zaradi uporabe novih (visokorodnih) vrst pšenice, ki so odporne zoper škodljivce. ♦ Skrajšanje rastne dobe novih vrst pšenice je omogočilo več letin. ♦ Z umetnim namakanjem so pridobili več kmetijskih površin / povečali hektarski donos. ♦ Z uporabo umetnih gnojil / kemizacije / škropiv / pesticidov se je povečal hektarski donos. ♦ Najmanje posojil je omogočilo nakup boljše mehanizacije za obdelavo in s tem večji hektarski donos.	Za dve popolni pojasnitvi 2 točki, za eno pojasnitev ali dva opisa 1 točka.

### Evropa 1

Naloga	Točke	Rešitev	Dodatna navodila
17	1	♦ Severnoatlantski	
	1	♦ C	
<b>Skupaj</b>	<b>2</b>		

Naloga	Točke	Rešitev	Dodatna navodila
18	1	ena od: ♦ oddaljenost od morja / bližina morja ♦ celinskost / kontinentalnost	
	1	ena od: ♦ relief ♦ nadmorska višina ♦ reliefna izoblikovanost ♦ orografska pregrada	
<b>Skupaj</b>	<b>2</b>		

Naloga	Točke	Rešitev	Dodatna navodila	
19	2	♦		
		X		Poleti se na območju razširi visok zračni tlak.
				Zaradi sibirskega anticiklona so zime mile.
				Ponoči vetrovi pihajo od morja proti obali.
	X	Padavine prinašajo vlažni zahodni vetrovi.		

Naloga	Točke	Rešitev	Dodatna navodila
20	2	♦ 7 ♦ 7 ♦ 6	Za tri pravilne rešitve 2 točki, za dve ali eno 1 točka.

Naloga	Točke	Rešitev	Dodatna navodila
21	2	ena od: ♦ Zaradi zviševanja gladine morja bodo morali zviševati nasipe. ♦ Zaradi pogostejšega nevihtnega, viharnega vremena bodo morali izboljšati črpanje vode / dvigniti nasipe. ♦ Zaradi dviga morske gladine bodo izgubili obdelovalne površine / nekatere površine prepustili morju. ♦ Zaradi dviga gladine rek bodo nekatere površine prepustili morju / podrli pregrade in določili smer odtokanja vode. ♦ Zaradi pogostejših viharjev, hitrega dvigovanja morske vode bodo izboljšali zapornice (delta projekt) na rekah ...	

## Evropa 2

Naloga	Točke	Rešitev	Dodatna navodila
22	1	♦ Islandija	
	1	♦ termoelektrarne / termoelektrarna / TE	
<b>Skupaj</b>	<b>2</b>		

Naloga	Točke	Rešitev	Dodatna navodila
23	1	B, ena od: ♦ Porurje ♦ Porenje	
	1	C, ena od: ♦ Šlezija ♦ Gornja Šlezija	
<b>Skupaj</b>	<b>2</b>		

Naloga	Točke	Rešitev	Dodatna navodila
24	1	najzgodnejši razvoj industrije: ♦ A	
	1	najpoznejši razvoj industrije, ena od: ♦ D ♦ E	
<b>Skupaj</b>	<b>2</b>		

Naloga	Točke	Rešitev	Dodatna navodila
25	2	<p>ena od:</p> <ul style="list-style-type: none"> <li>♦ Francija je centralistično urejena, zato se je industrija najbolj razvila v okolici glavnega mesta / Pariza / Pariški kotlini.</li> <li>♦ Zaradi centralistične ureditve Francije se je industrija manj razvila zunaj Pariške kotline.</li> <li>♦ Zaradi želje po zmanjšanju posledic centralistične ureditve se je industrija zunaj osrednjega območja Francije razvijala pozneje.</li> <li>♦ Zaradi decentralizacije se danes industrija hitreje razvija zunaj osrednjega območja / Pariške kotline ...</li> </ul>	Za smiselno pojasnitev 2 točki, za samo opis 1 točka.

Naloga	Točke	Rešitev	Dodatna navodila
26	2	<p>dve od:</p> <ul style="list-style-type: none"> <li>♦ Zaradi manjše konkurenčnosti / nižje produktivnosti / zastarelosti pospešeno uvajajo novejšo tehnologije.</li> <li>♦ Zaradi propadanja podjetij / brezposelnosti so začeli obsežnejše prestrukturiranje industrije.</li> <li>♦ Zaradi močne navezanosti na vzhodni trg pospešeno iščejo nove trge.</li> <li>♦ Za hitrejšo prilagoditev novim razmeram pospešeno iščejo tuje vlagatelje / je večji pritek tujega kapitala.</li> <li>♦ Industrija je ekološko zelo obremenjujoča, zato več vlagajo v razvoj čistejšo industrije / čistilnih naprav.</li> <li>♦ Zaradi uvajanja novejšo tehnologije je večja potreba po višje izobraženi delovni sili ...</li> </ul>	Za dve smiselni pojasnitvi 2 točki, za eno pojasnitev ali dva opisa 1 točka.







**Skupno število točk IP 1: 50**



**IZPITNA POLA 2****Obča geografija – Geografija Slovenije****Obča**

Naloga	Točke	Rešitev	Dodatna navodila
1	1	ena od: ♦ železniški (promet) ♦ vodni (promet)	

Naloga	Točke	Rešitev	Dodatna navodila
2	2	dve od: ♦ razgibano površje ♦ ledeniško površje ♦ kraško površje ♦ ledeniki ♦ (ledeniška) jezera ♦ balvani / eratske skale ♦ slapovi, brzice ♦ soteske, vintgar, deber ♦ gore / hribi ...	

Naloga	Točke	Rešitev	Dodatna navodila				
3	2	♦ <table border="1" style="margin-left: 20px;"> <tr> <td style="text-align: center;"></td> <td>Zdraviliški kraji</td> </tr> <tr> <td style="text-align: center;"></td> <td>Gorski kraji</td> </tr> </table>		Zdraviliški kraji		Gorski kraji	
	Zdraviliški kraji						
	Gorski kraji						

Naloga	Točke	Rešitev	Dodatna navodila
4	2	prednost, dve od: ♦ (stalna) dostopnost do informacij ♦ dostopnost do informacij na svetovni ravni ♦ osveženost informacij ♦ nizki stroški ♦ hitrejša / cenejša poslovanja ♦ stanje prostih zmogljivosti je vedno znano ♦ ne prihaja do prezasedenosti ...	
	1	slabost, ena od: ♦ rastoče tehnološke zahteve ♦ število (neuporabnih) informacij raste ♦ odpor / nezaupanje starejših ♦ pomanjkljivo računalniško znanje uporabnikov ♦ nedostopnost interneta ♦ neresničnost informacij ...	
<b>Skupaj</b>	<b>3</b>		

Naloga	Točke	Rešitev	Dodatna navodila
5	2	ena od: <ul style="list-style-type: none"> <li>♦ Tujci so večinski lastniki hotelov / agencij / letalskih prevoznikov, zato se večina dobička od turizma steka k njim.</li> <li>♦ Ker turisti načrtujejo počitnice prek svojih / tujih turističnih agencij in ne agencij manj razvitih držav, te nimajo dobička / imajo dobiček države, v katerih je sedež turistične agencije.</li> <li>♦ Ker turisti uporabljajo tuje letalske prevoznike, lahko domači prevozniki ostanejo brez zaslužka.</li> <li>♦ Ker turisti bivajo v hotelih, ki so last tujih vlagateljev, so domači hoteli manj zasedeni.</li> <li>♦ Ker so hoteli v tuji lasti, zaposlujejo na boljše plačanih delovnih mestih večinoma tujce in ne domačinov.</li> <li>♦ Hoteli v tuji lasti pogosto zaposlujejo domačine na slabše plačanih delovnih mestih.</li> </ul>	Za smiselno pojasnitev 2 točki, za samo opis 1 točka.

### Slovenija 1

Naloga	Točke	Rešitev	Dodatna navodila
6	1	ena od: <ul style="list-style-type: none"> <li>♦ Jadransko</li> <li>♦ povodje Jadranskega morja</li> <li>♦ Sredozemsko</li> <li>♦ povodje Sredozemskega morja</li> </ul>	
	1	ena od: <ul style="list-style-type: none"> <li>♦ črta (navidezna), ki loči dve povodji ali porečji</li> <li>♦ črta (navidezna), ki loči dve povodji</li> <li>♦ črta (navidezna), ki loči dve porečji</li> </ul>	
<b>Skupaj</b>	<b>2</b>		

Naloga	Točke	Rešitev	Dodatna navodila
7	2	<ul style="list-style-type: none"> <li>♦ D</li> <li>♦ O</li> <li>♦ O</li> </ul>	Za tri pravilne rešitve 2 točki, za dve ali eno 1 točka.

Naloga	Točke	Rešitev	Dodatna navodila
8	1	♦ Ptujsko (jezero)	
	1	ena od: <ul style="list-style-type: none"> <li>♦ zajezev reke / Drave</li> <li>♦ zgraditev jezov / nasipov</li> <li>♦ umetno (akumulacijsko) jezero</li> </ul>	
<b>Skupaj</b>	<b>2</b>		

Naloga	Točke	Rešitev	Dodatna navodila
9	2	ena od: ♦ Zaradi lege v kotlini / ravnini / nižini reka / Krka lažje prestopi bregove / poplavi večje območje. ♦ Zaradi sotočja rek / Save in Krke naenkrat priteče v pokrajino veliko vode. ♦ Krka ima veliko / kraško porečje / povirje, zato se voda še dolgo po padavinah zbira v reki. ♦ Sava z veliko količino vode lahko ovira izlivanje Krke. ♦ Sava odziva Krko proti jugu, zato manjša njeno strugo. ♦ Sava nasipava prod / pesek, zato Krka ne more slediti "dvigovanju" njene struge ...	Za popolno pojasnitev 2 točki, za samo opis 1 točka.

Naloga	Točke	Rešitev	Dodatna navodila
10	1	ena od: ♦ 4. ♦ četrti	
	1	ena od: ♦ V zgornjem toku je čistejša / je v 1. ali 2. kakovostnem razredu / je manj onesnažena, ker teče po redko poseljenem območju. ♦ V zgornjem toku je čistejša, ker teče v manj obremenjenem okolju. ♦ V spodnjem toku je onesnažena / je v 3. ali 4. kakovostnem razredu / je manj čista, ker teče skozi naseljeno območje / ker se vanjo izlivajo odpadne vode (komunalne odplake, industrijske odplake) / ker teče po kmetijski pokrajini ...	Za popolno pojasnitev 1 točka, za samo opis 0 točk.
<b>Skupaj</b>	<b>2</b>		

## Slovenija 2

Naloga	Točke	Rešitev	Dodatna navodila
11	1	♦ dnevne (migracije / selitve)	

Naloga	Točke	Rešitev	Dodatna navodila
12	1	♦ DA	
	1	♦ NE	
<b>Skupaj</b>	<b>2</b>		

Naloga	Točke	Rešitev	Dodatna navodila
13	2	tri od: <ul style="list-style-type: none"> <li>♦ načrtovanje družine</li> <li>♦ manjše število otrok na žensko</li> <li>♦ manj žensk v rodni dobi</li> <li>♦ višja starost žensk ob rojstvu prvega otroka / odlaganje rojstev</li> <li>♦ višja izobrazba žensk</li> <li>♦ zahtevnejši poklici (delo) žensk / kariera žensk</li> <li>♦ večja zaposlenost žensk</li> <li>♦ višji življenjski standard</li> <li>♦ negotove ekonomske / zaposlitvene / stanovanjske razmere</li> <li>♦ daljšanje življenjske dobe</li> <li>♦ več starejših prebivalcev</li> </ul>	Za tri pravilne rešitve 2 točki, za dve 1 točka.

Naloga	Točke	Rešitev	Dodatna navodila
14	1	♦ O	
	1	♦ I	
<b>Skupaj</b>	<b>2</b>		

Naloga	Točke	Rešitev	Dodatna navodila
15	1	♦ 1–2 %	Upoštevamo vse vrednosti od 1–2 %.
	1	ena od: <ul style="list-style-type: none"> <li>♦ nižja rodnost</li> <li>♦ daljšanje življenjske dobe (pričakovano trajanje življenja)</li> <li>♦ boljše življenjske razmere</li> <li>♦ višji življenjski standard</li> <li>♦ dobre zdravstvene razmere</li> <li>♦ kakovostnejši / zdrav način življenja / skrb za zdravje</li> <li>♦ ozaveščenost prebivalstva</li> <li>♦ višja izobrazba prebivalstva</li> </ul>	
	1	ena od: <ul style="list-style-type: none"> <li>♦ V državi bo več prebivalcev, ki bodo potrebovali zdravstveno (socialno) oskrbo, kar bo obremenilo državni proračun.</li> <li>♦ Država bo morala zagotoviti boljšo zdravstveno oskrbo (več bolnišnic, zdravstvenih domov, domov za starejše osebe, zdravstvenega osebja) za vse več starejšega prebivalstva, kar bo obremenilo javne finance.</li> <li>♦ Zaradi manjšega števila aktivnega prebivalstva bo država morala zaposlovati tujce.</li> <li>♦ Zaradi manjšega števila aktivnega prebivalstva bo njihov dohodek bolj obremenjen z dajatvami.</li> <li>♦ Zaradi večjega števila starejšega prebivalstva bo potrebnih več zaposlenih v zdravstvu (oskrbi, socialni ...).</li> </ul>	Za popolno pojasnitev 1 točka, za samo opis 0 točk.
<b>Skupaj</b>	<b>3</b>		

## Slovenija – pokrajine 1

Naloga	Točke	Rešitev	Dodatna navodila
16	1	A: ♦ Pokljuka	
	1	B, ena od: ♦ Logarska dolina ♦ Zgornja Savinjska dolina	
<b>Skupaj</b>	<b>2</b>		

Naloga	Točke	Rešitev	Dodatna navodila
17	1	ena od: ♦ balvan / balvani ♦ eratska skala / eratske skale	

Naloga	Točke	Rešitev	Dodatna navodila
18	1	mezozoik, ena od: ♦ odlaganje sedimentov / sedimentnih kamnin / apnenca in dolomita (v morju Tetis) ♦ začetek alpidске orogeneze ♦ začetek horizontalnih tektonskih pritiskov	
	1	terciar, ena od: ♦ alpidška orogeneza / alpidško gubanje ♦ horizontalni tektonski pritiski / približevanje litosferskih plošč / približevanje Afriške in Evrazijske litosferske plošče ♦ dvigovanje sedimentnih kamnin	
	1	pleistocen, ena od: ♦ ledeniško preoblikovanje ♦ ledeniška erozija ♦ ledeniška akumulacija	
<b>Skupaj</b>	<b>3</b>		

Naloga	Točke	Rešitev	Dodatna navodila			
19	2	♦	Za štiri pravilne rešitve 2 točki, za tri ali dve 1 točka.			
				A	B	A in B
		Prevladujejo trde karbonatne kamnine.			X	
		Kamnine so vododržne.		X		
		Prisojno pobočje.				X
Prevladujejo kamnine paleozojske starosti.	X					

Naloga	Točke	Rešitev	Dodatna navodila
20	2	ena od: ♦ Zaradi visokega zračnega tlaka je vreme jasno, sončno, kar vpliva na večji obisk smučarskih središč. ♦ Večja ponudba smučarskih prog zaradi umetnega zasneževanja ob nizkih temperaturah. ♦ Zaradi visokega zračnega tlaka so nizke temperature, sneg ne kopni in smučarska sezona se lahko podaljša. ♦ Zaradi temperaturne inverzije ljudje radi obiščejo sončna smučarska središča. ♦ Zaradi mrzlega vremena je lahko obisk manjši ...	Za smiselno pojasnitev 2 točki, za samo opis 1 točka.

## Slovenija – pokrajine 2

Naloga	Točke	Rešitev	Dodatna navodila
21	1	♦ Rinža	

Naloga	Točke	Rešitev	Dodatna navodila
22	1	♦ 5	
	1	ena od: ♦ gričevje ♦ gričevnat relief ♦ gričevnat svet ♦ grič	
<b>Skupaj</b>	<b>2</b>		

Naloga	Točke	Rešitev	Dodatna navodila
23	1	♦ C	
	1	♦ D	
<b>Skupaj</b>	<b>2</b>		

Naloga	Točke	Rešitev	Dodatna navodila
24	2	dve od: ♦ nižje temperature ♦ večji nakloni / strmine ♦ večja nadmorska višina / hribovje ♦ več padavin ♦ manjša osončenost	Upoštevajo se tudi rešitve, ki opisujejo obratne naravne razmere v Koprskih brdih.

<b>Naloga</b>	<b>Točke</b>	<b>Rešitev</b>	<b>Dodatna navodila</b>
<b>25</b>	1	<ul style="list-style-type: none"> <li>♦ Vipavska dolina</li> <li>♦ Vipavska dolina in Goriško polje</li> </ul>	
	2	<p>ena od:</p> <ul style="list-style-type: none"> <li>♦ Zaradi odstranitve rastlinstva so zemljišča bolj izpostavljena eroziji / vetru / burji.</li> <li>♦ Zaradi spreminjanja travnikov v njive se je zmanjšala biotska raznovrstnost / se je povečala vetrna erozija.</li> <li>♦ Zaradi odstranitve rastlinstva med kmetijskimi zemljišči (tj. živih mej, pasov dreves in grmov, rastlinstva ob rekah, potokih, poljskih poteh ali jarkih) so vrste izgubile svoj življenjski prostor / habitat / se je zmanjšala biotska raznovrstnost.</li> <li>♦ Zaradi osuševanja travnikov / reguliranja vodotokov / izkopa kanalov se je zmanjšala pestrost rastlinskih in živalskih vrst ...</li> </ul>	Za smiselno pojasnitev 2 točki, za samo opis 1 točka.
<b>Skupaj</b>	<b>3</b>		

**Skupno število točk IP 2: 50**