




Državni izpitni center



**9^a
classe**



Mercoledì, 10 maggio 2017

NAVODILA ZA VREDNOTENJE

VERIFICA DELLE COMPETENZE

classe 9^a

MODERIRANA RAZLIČICA

SPLOŠNA NAVODILA ZA VREDNOTENJE

Pri nalogah izbirnega tipa z enim pravihim odgovorom več izbranih rešitev pomeni 0 točk.






Če je pravihimu odgovoru dodano nekaj, kar ni pravihno (tudi če je v oklepaju), odgovor ovrednotite z 0 točkami.

Če zaradi nečitljivosti ne morete ugotoviti pravihnosti oziroma nepravihnosti odgovora, odgovor ovrednotite z 0 točkami.

Pravopisnih napak v odgovorih ne popravljajte. Priznajte tudi zapis, iz katerega lahko razberete vsebinsko pravihnen odgovor (npr.: Južna Amerika – Južna amerika). Ne priznajte pa zapisov, ki imajo zaradi pravopisnih napak spremenjen pomen (npr.: inverzija – diverzija).

POPRAVNI ZNAKI IN NJIHOVA UPORABA

Popravni znaki imajo točkovne vrednosti. Program dodeli točke samodejno.

Popravni znak	Razlaga popravnega znaka	Število točk, ki jih dodeli program
	Pravihno	1 točka
	Napačno	0 točk
	Pomanjkljivo (odgovor je nepopoln)	0 točk
	Nejasno (odgovor je neberljiv ali pa ni jasno označeno, kateri odgovor naj se upošteva oziroma je obkroženih/izbranih več odgovorov od zahtevanih pri nalogah obkroževanja/nalogah povezovanja)	0 točk
	Pravihno in nepravihno (Poleg pravihnega odgovora je napisano nekaj, kar ni pravihno.)	0 točk
(brez popravnega znaka)	Ni odgovora	N (0 točk)

Uporaba popravnih znakov:

- Popravne znake dodeljajte praviloma na desno stran odgovora in nikoli čez učenčev odgovor.
- Če učenec ni odgovarjal na vprašanje (prostor za odgovor je popolnoma prazen), ne dodelite popravnega znaka, temveč uporabite gumb Ni odgovora. Pri tem upoštevajte, da je učenec začel odgovarjati na vprašanje takoj, ko je nekaj napisal na prostor za odgovor (tudi, če je napisano nerazumljivo, nesmiselno ali prečrtano).

Primeri uporabe popravnih znakov:

- Učenec je PRAVILNO odgovoril na vprašanje. Za pravilen odgovor je dosegel 1 točko.

14. c) Obkroži črko pred imenom reke, ki teče na stičišču Zahodnosibirskega nižavja in Srednjebesirskega višavja.

A Lena /

B Jenisej ✓

C Ob ,

D Volga ,

(1 točka)

- Učenec je NAPAČNO odgovoril na vprašanje in dosegel 0 točk.

26. a) Z grafikona na sliki 15 razberi, kolikšen delež prebivalstva je leta 2002 predstavljalo avtohtono prebivalstvo. Odgovor napiši na črto.

83,06% ✗

(1 točka)

- Učenec je POMANJKLJIVO odgovoril na vprašanje in dosegel 0 točk.
- 22. b) Navedi primer prilagajanja kmetijstva na območju Triglavskega narodnega parka.
Primer napiši na črti.
Raznoliktost, uporaba žimnolovov /
- Če učenec napiše NEČITLJIV ODGOVOR, ga označite s popravnim znakom NEJASNO. Učenec bo dosegel 0 točk.
- 8. b) Na črto napiši tip rastlinstva, ki prevladuje na območjih Južne Amerike, kjer letna količina padavin ne presega 250 mm.
Uporaba vročinskega ?

(1 točka)

(1 točka)

- Če je učenec pri nalogah izbirmega tipa z enim, dvema ali tremi praviimi odgovori izbral VEČ REŠITEV OD ZAHTEVANIH, ob desnem robu naloge dodajte popravni znak NEJASNO. Učenec bo pri nalogi tako dosegel 0 točk.

19. a) katero področje oskrbovanja najbolj neposredno zadevajo obnovljivi viri energije?
Obkroži črko pred pravilnim odgovorom.

A) Ogrevanje in hlajenje.
 B) Proizvodnjo električne energije.
 C) Urejanje prometa.
 D) Preskrbo s hrano. (1 točka)

Naloga	Točke
19	0/2
19.a	0/1
19.b	-/1
20	-/3
20.a	-/1
20.b	-/1
20.c	-/1
21	-/2
21.a	-/1
21.b	-/1
22	-/2
22.a	-/1
22.b	-/1

- Učenec je poleg PRAVILNEGA odgovora napisal tudi nekaj NEPRAVILNEGA in dosegel 0 točk.
- 22. a) Razloži pomen Triglavskega narodnega parka za Slovenijo in njene prebivalce. Razlago napiši na črti.

Ohranjanje narave in kulture, varovanje restlinih
 živali preprečevanje metanje odpadkov.

(1 točka)

¹ Slika in primer uporabe popravnega znaka ni iz preizkusa geografije NPZ 2017.

- Če učenec NI ODGOVORIL na vprašanje, ne dodelite popravnega znaka. V točkovniku izberite gumb NI ODGOVORA. Odgovor bo tako ovrednoten z 0 točkami, v točkovniku pa se bo izpisalo N/1.

Naloga	Točke
22.1	N/1
22.2	-1
Δ 23	-2
23.1	-1
23.2	-1
Δ 24.1	-2
24.1	-1
24.2	-1
Δ 25.1	-2
25.1	-1
25.2	-1

22. a) Razloži pomen Triglavskega narodnega parka za Slovenijo in njene prebivalce.
Razlago napiši na črti.

(1 točka)

ZAPIS PRAVILNIH, ŠE SPREJEMLJIVIH IN NESPREJEMLJIVIH ODGOVOROV

Kar je zapisano v oklepaju, učencu ni potrebno zapisati v pravilnem ali še sprejemljivem odgovoru. Odgovori ločeni s poševnico so enakovredni. Dovolji je ena od navedb.

Naloga	Točke	Odgovor	Še sprejemljiv odgovor	Dodatna navodila	TS²
1. a 01.1	1	♦ V celoti pravilno prevlečen začetni ali greenwiški poldnevnik.	♦ Pobarvan vidni del greenwiškega poldnevnika (tudi če manjka del na Antarktiki, Evropi in Afriki).	Če učenec z drugo barvo pravilno označi začetni ali greenwiški poldnevnik, mora izdelati ustrezno legendo. V primeru uporabe druge barve, je odgovor pravilen tudi, če je iz narisane razvidna / urejena legenda (četudi ni v klasični obliki). Dopustna je povezava z ravnilom med obema poloma (od 0° do 0°).	1
1. b 01.2	1	♦ C			1
Skupaj	2				

Naloga	Točke	Odgovor	Še sprejemljiv odgovor	Dodatna navodila	TS
2 02.1	1	♦ Kongo			1

Naloga	Točke	Odgovor	Še sprejemljiv odgovor	Dodatna navodila	TS
3		Možni odgovori: ♦ Ker Nil občasno poplavlja, še vedno odlaga rodovitno blato in mulj. ♦ Nil je vir vode za namakanje obdelovalnih površin. ♦ Nil je pomembna prometna pot v notranjost celine. ♦ Nil omogoča razvoj turizma. ♦ Rečna voda je vir pitne vode. ♦ Rečna voda služi za pridobivanje električne energije. ♦ Nil omogoča razvoj sladkovodnega ribištva. ♦ Nilove naplavine so uporabne v industriji gradbenega materiala (zidaki).		Ne priznamo odgovorov, ki pojasnjujejo zelo splošno uporabo vode in niso pomembni za obstoj civilizacije v sušnem delu sveta (npr. pranje perila / avtomobilov umivanje ...).	
03.1	1	♦ pravilna razlaga 1			2
03.2	1	♦ pravilna razlaga 2			2
Skupaj	2				

² TS – taksonomska stopnja po poenostavljeni Bloomovi taksonomiji

Naloga	Točke	Odgovor	Še sprejemljiv odgovor	Dodatna navodila	TS
4		<p>Možni odgovori:</p> <ul style="list-style-type: none"> ♦ V spodnjem toku Nil ne poplavlja več tako obsežno, zaradi česar je prst deloma izgubila svojo rodovitnost. ♦ V spodnjem toku Nil ne poplavlja več v tolikšni meri, zaradi česar se širijo puščave. ♦ Zaradi izgube rodovitnosti prsti, se je povečala uporaba umetnih gnojil. ♦ Rečno blato ostaja za jezom, kar povečuje kopičenje mulja in umazanije ter zmanjšuje količino vode. ♦ Talna voda je bliže površju, zato je prst ob reki čezmerno zasičena z vodo in v nekaterih primerih tudi bolj slana. ♦ Nil ob izlivu v Sredozemsko morje ne odlaga več usedlin, zato se obalna črta pomika v notranjost (erozija obale). ♦ Zaradi nastanka jezera je bilo treba preseliti veliko prebivalcev, kar je povzročilo konflikte. ♦ Zaradi nastanka jezera so preselili ali poplavlili kulturno zgodovinske spomenike, zaradi česar je nastala civilizacijska škoda. ♦ Preseljenemu prebivalstvu je bilo treba zagotoviti obdelovalne površine, zaradi česar se je povečal delež namakalnih površin dlje od Nila. ♦ Zaradi povečanih vodnih površin so se razmnožili predvsem komarji in poiži, ki prenašajo mnoge bolezni. ♦ Zaradi nastanka jezera je otežena plovba, kar vpliva na stroške rečnega prometa. 	<p>Možni odgovori:</p> <ul style="list-style-type: none"> ♦ Odgovori v povezavi s krčenjem življenjskega prostora rastlin, živali in ljudi. ♦ Odgovori povezani s strahom zaradi porušitve jezua. 	<p>Smatramo, da je Nil plovna reka.</p> <p>Samo navedba posledice brez razlage je pomanjkljiv odgovor.</p>	
04.1	1	♦ pravilna razlaga negativne posledice 1			3
04.2	1	♦ pravilna razlaga negativne posledice 2			3
Skupaj	2				

Naloga	Točke	Odgovor	Še sprejemljiv odgovor	Dodatna navodila	TS
5	05.1	1	♦ 4		2

Naloga	Točke	Odgovor	Še sprejemljiv odgovor	Dodatna navodila	TS
6	06.1	<p>Eden od:</p> <ul style="list-style-type: none"> ♦ V večini držav govornijo arabske jezike. ♦ V večini držav živijo Arabci. ♦ Večina držav je redko posejjenih. ♦ V večini držav prevladuje islam. ♦ Večina držav dobiva pomemben del dohodka od nafte / črpanja nafte in zemeljskega plina. ♦ To so območja pogostih vojaških spopadov. ♦ Zibelka svetovnih verstev. ♦ Razvitost (verskega) turizma. ♦ Gostejša naselitev ob morskih obalah in rekah. 	<ul style="list-style-type: none"> ♦ Pridobivanje pitne vode s pomočjo razsoljevanja morja. 	Navedba zgolj besede nafta / nahajališča nafte ni pravilen odgovor.	2

Naloga	Točke	Odgovor	Še sprejemljiv odgovor	Dodatna navodila	TS
7. a	07.1	<p>Eden od:</p> <ul style="list-style-type: none"> ♦ hurikan ♦ orkan / uragan 	♦ tropski ciklon	Odgovora tajfuna ne priznamo, ker le-ti pod tem imenom niso znani v Srednji Ameriki.	1
7. b	07.2	<p>Eden od:</p> <ul style="list-style-type: none"> ♦ v Aziji ♦ Avstraliji ♦ Severni Ameriki ♦ Afriki 	♦ Sprejmemo tudi natančno opredeljene dele celin (J, JV in V Azija).	Ne priznamo odgovora zgolj ciklon.	1
Skupaj	2				

Naloga	Točke	Odgovor	Še sprejemljiv odgovor	Dodatna navodila	TS
8. a	08.1	♦ tropski (Amazonski) deževni (pra)gozd	♦ ekvatorialni gozd (foresta equatoriale)	Samo navedba besed pragozd, džungla in tropski gozd niso pravilni odgovori.	2
8. b	08.2	<p>Eden od:</p> <ul style="list-style-type: none"> ♦ puščavsko rastlinstvo ♦ polpuščavsko rastlinstvo 	Eden od: <ul style="list-style-type: none"> ♦ puščava ♦ polpuščava 	Deževni gozd je pomanjkjiv odgovor.	2
Skupaj	2				

Naloga	Točke	Odgovor	Še sprejemljiv odgovor	Dodatna navodila	TS
9		<p>Možni odgovori:</p> <ul style="list-style-type: none"> ◆ Življenje Indijancev temelji na lovu, ribolovu in nabiralništvu, s krčenjem gozdov pa izginjajo številne živalske in rastlinske vrste. ◆ Prišleki, ki so se naselili na nekaterih območjih deževnega gozda, so prinesli številne konflikte, nalezljive bolezni in razvade (alkohol, droge), ki so bile za indijansko prebivalstvo usodne. ◆ Z gradnjo cest, naselij in plantaž so se močno zmanjšale možnosti za požigalniški način poljedelstva kot osnovne dejavnosti za pridelavo hrane Indijancev (odseljevanje v mesta). ◆ Različni gradbeni posegi zmanjšujejo življenjski prostor Indijancev. ◆ Indijancem se zmanjšuje življenjski prostor, zato se izseljujejo (v mesta). 			
09.1	1	◆ pravilna razlaga 1			3
09.2	1	◆ pravilna razlaga 2			3
Skupaj	2				

Naloga	Točke	Odgovor	Še sprejemljiv odgovor	Dodatna navodila	TS
10. a 10.1	1	Eden od: <ul style="list-style-type: none"> ♦ Turizem, ker bogat podvodni živalski in rastlinski svet privablja turiste / potapljače. ♦ Turizem, ker je območje estetsko privlačno (lepo) za obiskovalce / turiste (modrina morja, številni koralni otočki in lagune). ♦ Turizem, ker so otočki in zalivi privlačni za navtični turizem. ♦ Turizem, ker je edinstven (po velikosti). 		Razlaga je obvezna , in ne le navedba gospodarske dejavnosti.	3
10. b 10.2	1	Eden od: <ul style="list-style-type: none"> ♦ Pomorski promet, ker plitvo morje nad koralnim grebenom in med koralnimi otočki otežuje plovbo večjih ladij / ladij z večjim ugrezom. ♦ Pomorski promet, ker je to zavarovano območje in je plovba omejena. 	<ul style="list-style-type: none"> ♦ Navedba izraza ladijski promet namesto pomorski promet. 	Razlaga je obvezna , in ne le navedba gospodarske dejavnosti. Če je naveden le promet, mora biti iz razlage razvidno, da gre za pomorski promet. Odgovor povezan z ribolovom ne priznamo, saj koralni greben za ribolov ni največja ovira. Pomorski promet nad koralnim grebenom ni prepovedan, je pa omejen in otežen.	3
Skupaj	2				

Naloga	Točke	Odgovor	Še sprejemljiv odgovor	Dodatna navodila	TS
11 11.1	1	♦ slika 18			1

Naloga	Točke	Odgovor	Še sprejemljiv odgovor	Dodatna navodila	TS	
12		Možni odgovori: ♦ Voda je v obalnem pasu plitva, zato ladje lahko nasedejo. ♦ V morju se vseskozi nalaga drobno gradivo, zato je treba morsko dno poglabljati. ♦ V času oseke se morje umakne, zato ladje ne morejo priti do kopnega oz. lahko nasedejo. ♦ V času oseke bi bilo natovarjanje in raztovarjanje ladij zahtevno. ♦ Dražja gradnja pristaniških objektov zaradi mehkejše podlage (globlji temelji, koli, poglabljanje morja).	♦ Priznamo tudi nerazčlenjena obala (pomanjkanje estuarijev), morski tokovi in močno valovanje otežujejo gradnjo velikih pristanišč.			
	12.1	1		♦ pravilna razlaga 1		3
	12.2	1		♦ pravilna razlaga 2		3
Skupaj	2					

Naloga	Točke	Odgovor	Še sprejemljiv odgovor	Dodatna navodila	TS
13	13.1	1	♦ 1	Prizna se tudi odgovor, kjer je nedvoumno obkroženo območje z najvišjo razliko med plimo in oseko.	2
	13.2	1	♦ 4	Prizna se tudi odgovor, kjer je nedvoumno obkroženo območje z najvišjo razliko med plimo in oseko.	2
Skupaj	2				

Naloga	Točke	Odgovor	Še sprejemljiv odgovor	Dodatna navodila	TS
14. a	14.1	1	♦ Moskva		1
14. b	14.2	1	♦ Ural		1
14. c	14.3	1	♦ B		2
Skupaj	3				

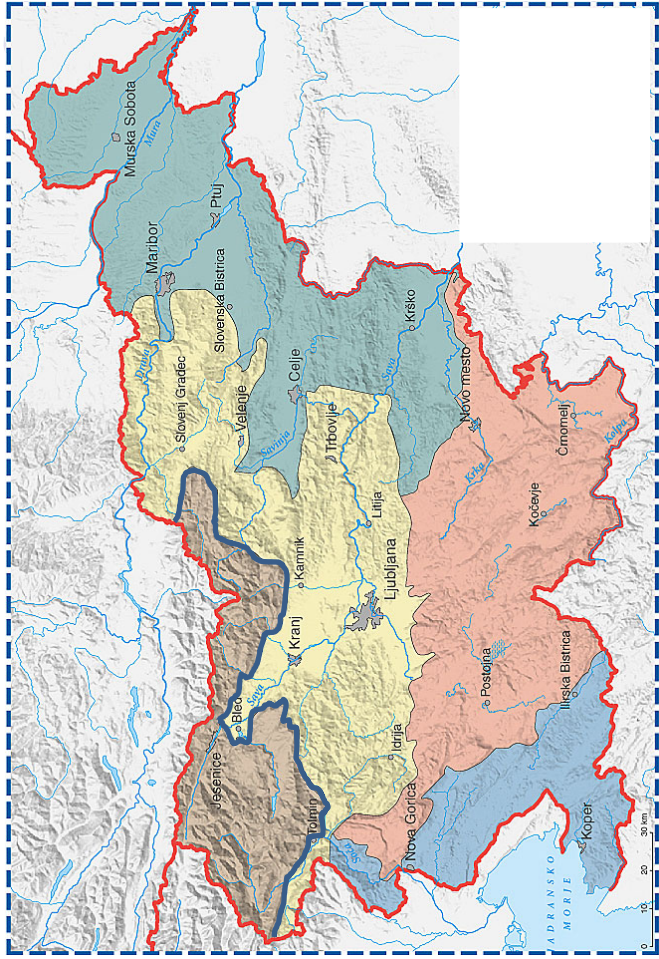
Naloga	Točke	Odgovor	Še sprejemljiv odgovor	Dodatna navodila	TS
15		<p>Možni odgovori:</p> <ul style="list-style-type: none"> ◆ Zaradi velike oddaljenosti nahajališč od trga, velikih centrov, razvitih delov sveta in slabe ter nerazvite prometne infrastrukture se povečujejo stroški transporta. ◆ Naravne razmere ne dovoljujejo izgradnje prometnic do samih nahajališč (relief, velike, neprehodne reke, zamrznjena tla ...). ◆ Ostro, celinsko, polarno podnebje je skrajno neprimerno za bivanje delovne sile in samo pridobivanje rude. ◆ Otežena uporaba tehnologije za izkoriščanje zaradi nizkih temperatur. ◆ Dražje izkoriščanje zaradi nižjih temperatur. ◆ Dolgoročno strateško varovanje rud. 			
	15.1	1	◆ pravilna razlaga 1		3
	15.2	1	◆ pravilna razlaga 2		3
Skupaj	2				

Naloga	Točke	Odgovor	Še sprejemljiv odgovor	Dodatna navodila	TS
16. a	16.1	1	◆ Zime so mile, ker se morje počasi ohlaja in pozimi oddaja toploto v ozračje.	<p>Obvezna razlaga vzroka (toplo morje) in posledice (mile zime).</p> <p>Obvezna razlaga podnebja in ne vremena.</p>	3
16. b	16.2	1	◆ Rastlinstvo je (na različne načine) prilagojeno (poletnim) sušam / visokim temperaturam, ki so značilne za sredozemsko podnebje.	<p>Kot razlago upoštevamo tudi primere konkretnih prilagoditev na sušo (globoke korenine, razvejane korenine, povoščeni listi, bodice namesto listov), vendar mora biti obvezno omenjena prilagoditev na sušo ali visoke temperature.</p>	3
Skupaj	2				

Naloga	Točke	Odgovor	Še sprejemljiv odgovor	Dodatna navodila	TS
17. a	17.1	1	♦ Število turistov v vseh izbranih državah Južne Evrope je med letoma 1970 in 2003 naraščalo.		2
17. b	17.2	1	♦ 51–55 milij. turistov		1
Skupaj		2			

Naloga	Točke	Odgovor	Še sprejemljiv odgovor	Dodatna navodila	TS
18	18.1	1	Eden od: ♦ večje možnosti zaposlitve lokalnega prebivalstva (preprečevanje izseljevanja) ♦ višji dohodki (cestnine ipd.) ♦ večja prepoznavnost ♦ možnost razvoja turizma, storitev, gostinstva ipd. ♦ večja gostota javnega prometa omogoča boljše povezanost	Ob navedbi istovrstnih posledic mora biti dodana natančna navedba, zakaj je posledica pozitivna oziroma negativna (nap.: veliko turistov prinaša dodaten zaslužek; veliko turistov obremenjuje občutljivo naravno okolje).	2
	18.2	1	Eden od: ♦ širitev infrastrukture vpliva na pozidavo naravnega okolja, pomanjkanje prostora za kmetijstvo in poselitev ♦ večje onesnaževanje in obremenjevanje okolja (hrup, izpusti v ozračje, svetlobno onesnaževanje ...) ♦ večje število turistov obremenjuje okolje		2
Skupaj		2			

Naloga	Točke	Odgovor	Še sprejemljiv odgovor	Dodatna navodila	TS
19	19.1	1	♦ Madžarska		1

Naloga	Točke	Odgovor	Še sprejemljiv odgovor	Dodatna navodila	TS
20. a 20.1	1	♦		<p>Če učenec z drugo barvo pravilno označi mejo, mora izdelati ustrezno legendo.</p> <p>V primeru uporabe druge barve, je odgovor pravilen tudi, če je iz narisane razvidna / urejena legenda (četudi ni v klasični obliki).</p>	1
20. b 20.2	1	♦ obsredozemskih pokrajinah	<p>Pravilno poudarjena celotna meja med alpskimi in predalpskimi pokrajinami.</p> <p>Eden od:</p> <ul style="list-style-type: none"> ♦ submediteranskih pokrajinah ♦ Slovensko primorje (Litorale sloveno) 	Ne priznamo primorski svet.	1
Skupaj	2				
Naloga	Točke	Odgovor	Še sprejemljiv odgovor	Dodatna navodila	TS
21. a 21.1	1	♦ Benetke			1
21. b 21.2	1	♦ A			2
Skupaj	2				

Naloga	Točke	Odgovor	Še sprejemljiv odgovor	Dodatna navodila	TS
22. a	22.1	Eden od: ♦ Ohranjanje ter varuje avtohtone, redke in ogrožene rastlinske in živalske vrste. ♦ Ohranjanje in neguje naravno in kulturno pokrajino / dediščino. ♦ Razvija naravi primerno rekreacijo in turizem. ♦ Opravlja vzgojno in izobraževalno delo.	Eden od: ♦ navedba zaščite konkretne rastlinske ali živalske vrste ♦ navedba konkretne zaščite naravnih elementov (voda ...)	Ne priznamo odgovorov konkretnih omejitev in prepovedi človekovih dejavnosti (prepovedano odlaganje smeti, odprt ogenj ipd.). Ne priznamo odgovorov, v katerih se omenja Triglav.	3
22. b	22.2	Eden od: ♦ Uporabljajo se naravna gnojila / zaščitna sredstva. ♦ Kmetje so se usmerili v sonaravno kmetijstvo. ♦ Kmetje so se usmerili v tradicionalno pridelavo. ♦ Planinsko pašništvo se omejuje samo na določena območja. ♦ Gojenje domačih avtohtonih pasem živali (bovska ovca, drežniška koza in krava cika).		Odgovori se morajo nanašati na režim in ne na površje / relief / podnebje.	2
Skupaj	2				

Naloga	Točke	Odgovor	Še sprejemljiv odgovor	Dodatna navodila	TS
23	23.1	♦ E			1
	23.2	♦ C			1
Skupaj	2				

Naloga	Točke	Odgovor	Še sprejemljiv odgovor	Dodatna navodila	TS
24		Možni odgovori: ♦ Veliko število obiskovalcev lahko s hrupom moti jamske živali in s tem ogroža njihov obstoj in razvoj. ♦ Veliko število obiskovalcev lahko s svetlobo moti obstoj in razvoj jamskih organizmov (rastlin, živali). ♦ Veliko število obiskovalcev lahko vpliva na jamsko mikroklimo (svetlobna telesa), kar lahko zavira razvoj jamskih organizmov. ♦ Veliko število obiskovalcev pomeni veliko možnost neposrednih poškodb jamskih kapniških tvorb / organizmov.		Razlage, ki je povezana z odlaganjem odpadkov, ne upoštevamo, ker je del navodil naloge.	
	24.1	♦ pravilna razlaga negativne posledice 1			3
	24.2	♦ pravilna razlaga negativne posledice 2			3
Skupaj	2				

Naloga	Točke	Odgovor	Še sprejemljiv odgovor	Dodatna navodila	TS
25. a 25.1	1	Eden od: ♦ Rimini ima nižje zimske temperature zaradi izpostavljenosti vdorom hladnih zračnih mas s severovzhoda. ♦ Rimini ima nižje zimske temperature zaradi manjšega blažilnega učinka Jadranskega morja, saj je le-to v primerjavi z Ligurskim manj globoko. ♦ Rimini ima manjšo količino padavin, saj leži na zavetrni strani Apeninov. ♦ Rimini zaradi lege na obrobju Padske nižine in posledično večje kontinentalnosti nima razporeditve padavin, značilne za sredozemsko podnebje.		Upoštevamo tudi odgovore, ki izhajajo iz lege La Spezie. Učenec mora v odgovoru razložiti/utemeljiti, samo navedbe razlike ne upoštevamo.	3
25. b 25.2	1	♦ Padska nižina leži med Alpami in Apenini, zaradi česar se pozimi hladen zrak (ko je prevetrenost manjša) zadržuje na njenem dnu. Zaradi zadrževanja hladnega zraka je pogost pojav dije trajajoče megle.			3
Skupaj	2				

Naloga	Točke	Odgovor	Še sprejemljiv odgovor	Dodatna navodila	TS
26. a 26.1	1	♦ 83,66 %			2
26. b 26.2	1	♦ Srbi		Ne priznamo odgovora iz Srbije.	2
Skupaj	2				

Naloga	Točke	Odgovor	Še sprejemljiv odgovor	Dodatna navodila	TS
27. a 27.1	1	♦ Skupno število prebivalcev v Sloveniji je v obdobju 1961–1991 naraščalo.			2
27. b 27.2	1	♦ Takrat je bil naravni prirastek (kljub trendu upadanja še vedno) visok, selitveni prirastek pa najvišji v celotnem prikazanem obdobju / (zelo) visok.	♦ Priznamo odgovor, v katerem učenec pravilno opiše vse elemente naravnega in selitvenega prirastka in jih ustrezno med seboj primerja.	Upoštevamo le odgovore, ki navajajo povezanost naravnega in selitvenega prirastka.	3
Skupaj	2				

Skupno število točk: 50